



農政部 農地整備課 防災係
(課長) 飯島 好文 (担当) 土屋 和明
電話 026-235-7241 (直通)
026-232-0111 (代表) 内線 3152
FAX 026-233-4069
E-mail nochi@pref.nagano.lg.jp

県内の農業用ため池の情報を公表します

台風等による豪雨や大規模な地震の発生に備え、地域の皆さんが農業用ため池の基本的な情報を把握できるよう、農業用ため池のデータベース等を公表します。

1 公表する内容

(1) 農業用ため池のデータベース

令和元年7月1日に施行された「農業用ため池の管理及び保全に関する法律」に基づき、県内 1,869 か所の農業用ため池の名称、所在地、管理者等の情報を公表します。

(2) 農業用ため池マップ

(1) のデータベースに合わせ、農業用ため池マップを公表します。

(3) 長野県ため池監視システム

地震や豪雨の際に、市町村職員やため池管理者が安全かつ迅速に、農業用ため池の状況を把握できるよう、遠方で監視する観測機器(水位計、監視カメラ)を順次設置しています(別紙参照)。

観測データ及びカメラ画像は、パソコンやスマートフォンからインターネットを介して、どなたでも閲覧できます。

2 閲覧の方法

次のURLからご覧ください。

<https://www.pref.nagano.lg.jp/nochi/tameike/tameike.html>


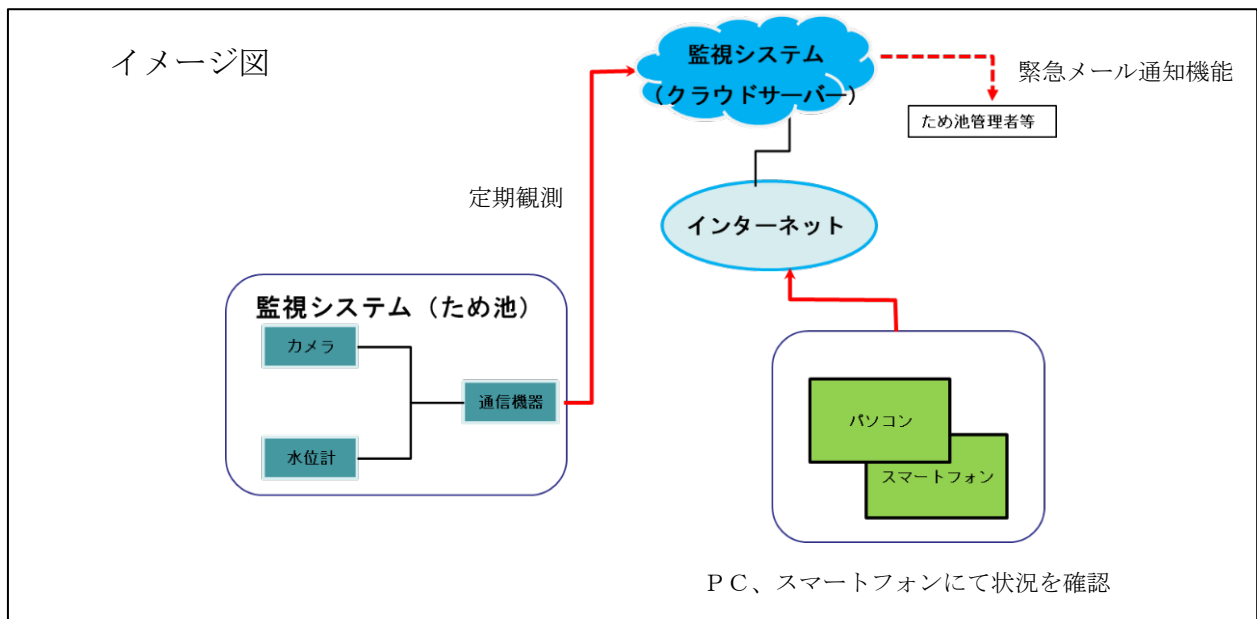


長野県ため池監視システムの概要

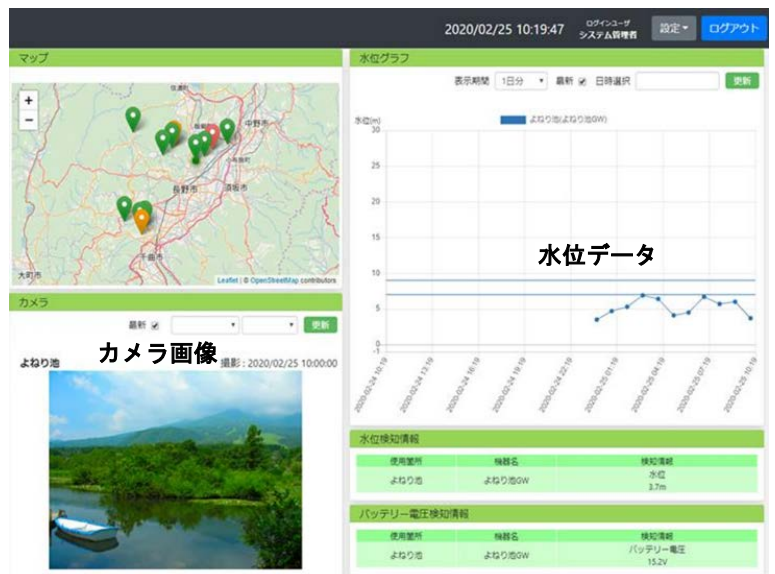
ため池に設置する、監視カメラ（静止画）と水位計の情報は、クラウドサーバーへ集約され、ため池管理者等は、パソコンやスマートフォンからいつでも確認することができます。

また、豪雨等による水位の上昇により決壊の危険が高まった場合は、システムに登録された管理者等へメールで通知することができます。

本システムでは、ため池の水位変動がグラフで表示され、利水の状況を正確に把握できることから、ため池管理者の維持管理の負担軽減と効率的な水管理が期待できます。



設置例 有旅大池（長野市）



P.C、スマートフォンでカメラ画像と水位データが確認できます