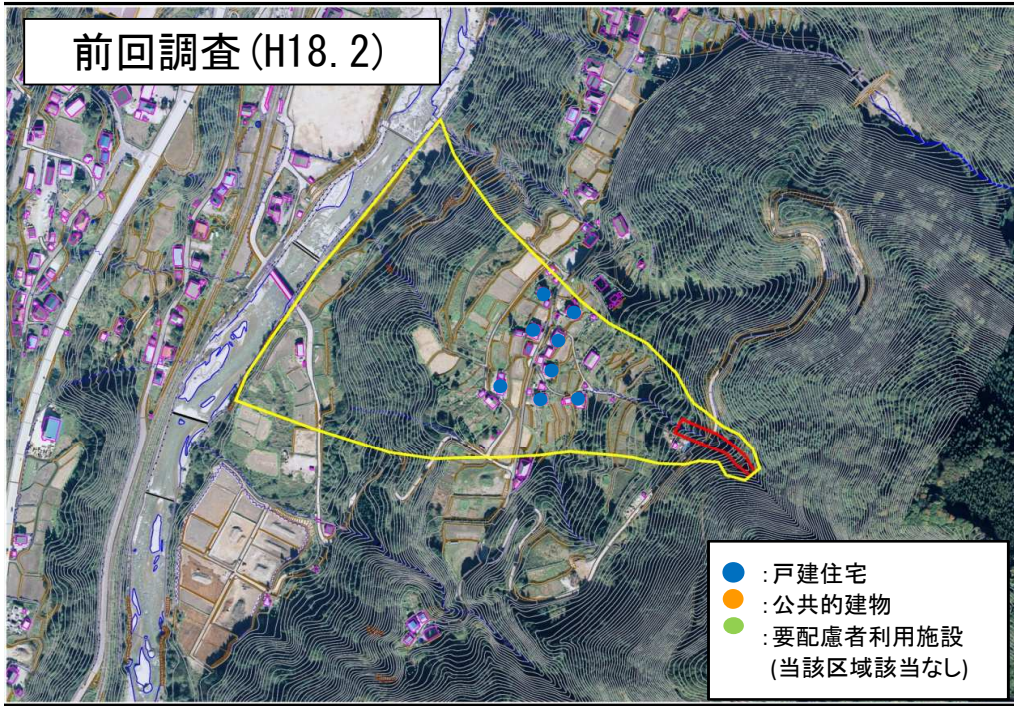
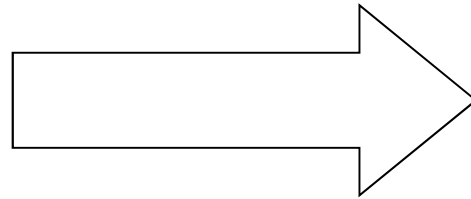


土砂災害警戒区域図(土石流) 北安曇郡 小谷村 南黒川沢

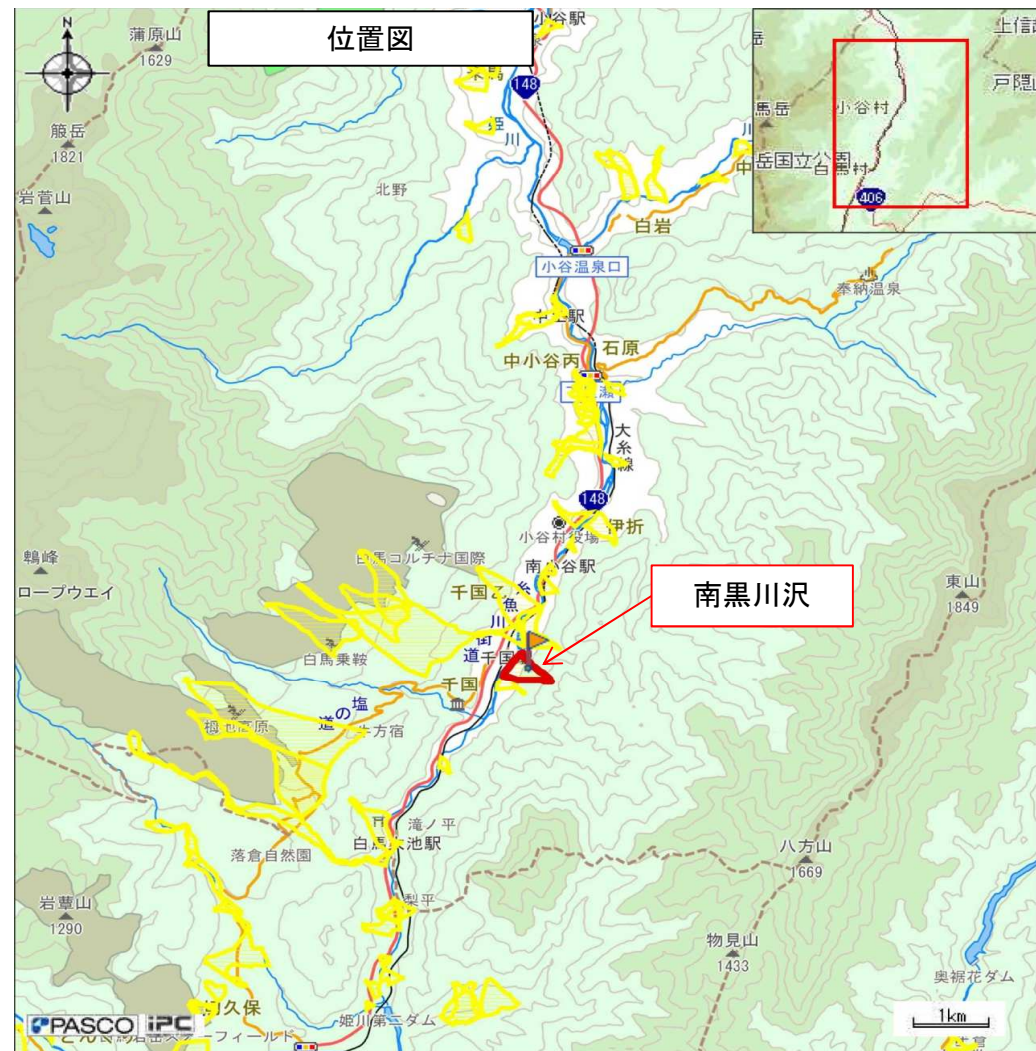
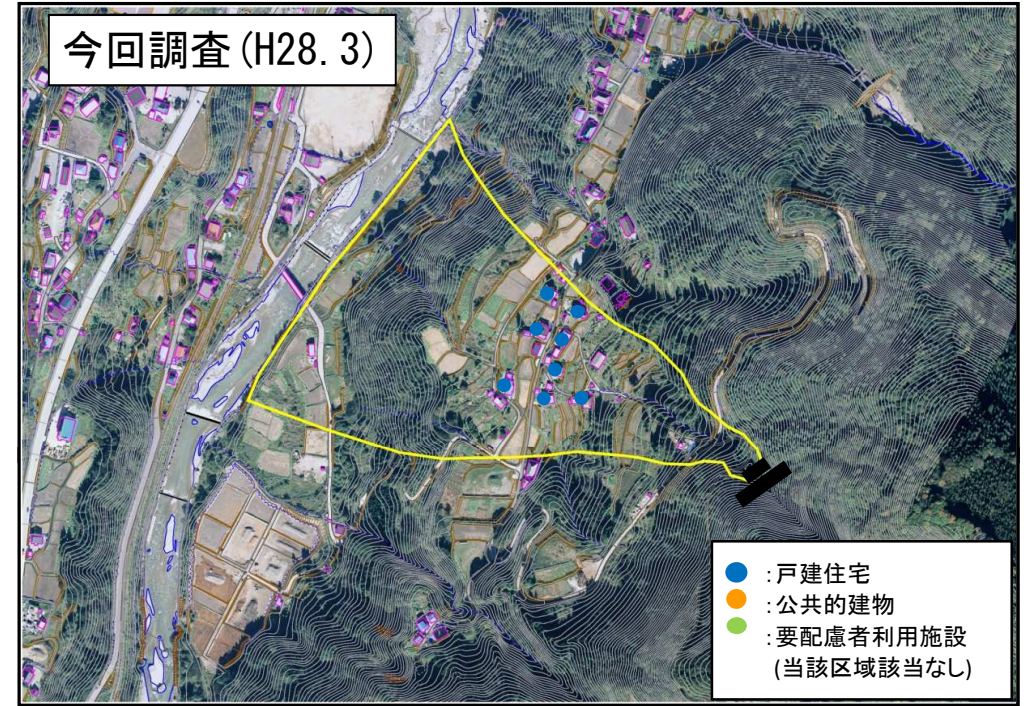


土砂災害特別警戒区域(レッドゾーン)が解除になります



箇所番号	警戒区域戸数			
	対策前		対策後	
	人家戸数	公共施設	人家戸数	公共施設
D24-486-029 南黒川沢	8	0	8	0

箇所番号	特別警戒区域戸数			
	対策前		対策後	
	人家戸数	公共施設	人家戸数	公共施設
D24-486-029 南黒川沢	0	0	0	0



完成した砂防堰堤