

長野県土木事業 設計基準 新旧対照表

〔第8編 河川事業〕

第1章 河川計画 第5節 基本高水の検討

H28.4.1

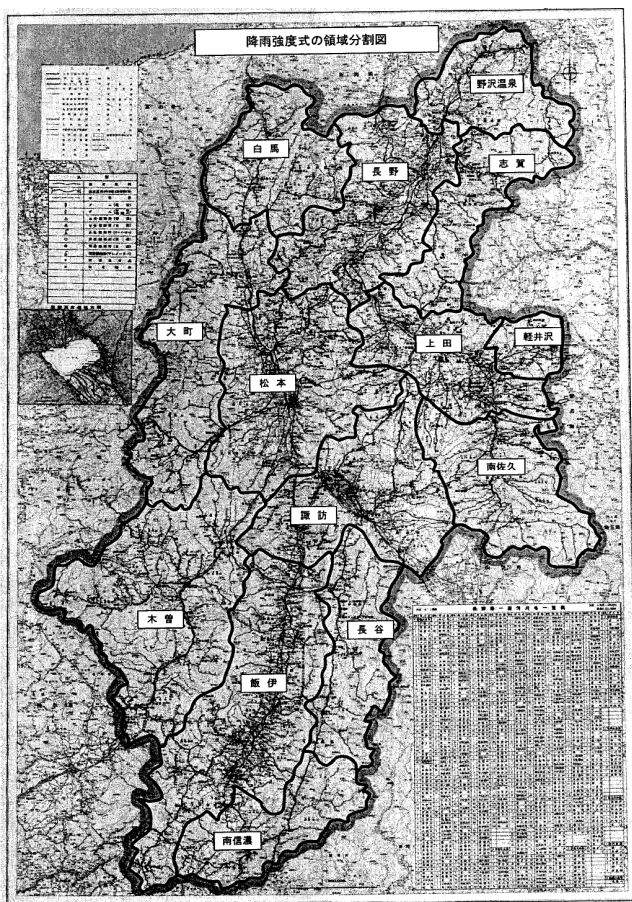
旧（改定前）	新（改定後）
<p>(3)雨量強度</p> <p>合理式における洪水到達時間内の雨量強度は、「長野県内の降雨強度式（平成18年4月）」を用いて、洪水到達時間の関数として算出する。（8-1-15～29参照）</p> <p>なお、今後事業実施に際し、「長野県内の降雨強度式（平成18年4月）」の適用を原則とするが、地元調整、上下流バランス等やむを得ない場合はこの限りでない。詳細については、担当課と協議されたい。</p> <p>8-1-14</p>	<p>(3)雨量強度</p> <p>合理式における洪水到達時間内の雨量強度は、「長野県内の降雨強度式（平成28年4月）」を用いて、洪水到達時間の関数として算出する。（8-1-15～29参照）</p> <p>なお、今後事業実施に際し、「長野県内の降雨強度式（平成28年4月）」の適用を原則とするが、<u>事業進捗、計画上の</u>バランス等やむを得ない場合はこの限りでない。詳細については、<u>担当課等</u>と協議されたい。</p> <p>8-1-14</p>

長野県土木事業 設計基準 新旧対照表

〔第8編 河川事業〕
 第1章 河川計画 第5節 基本高水の検討

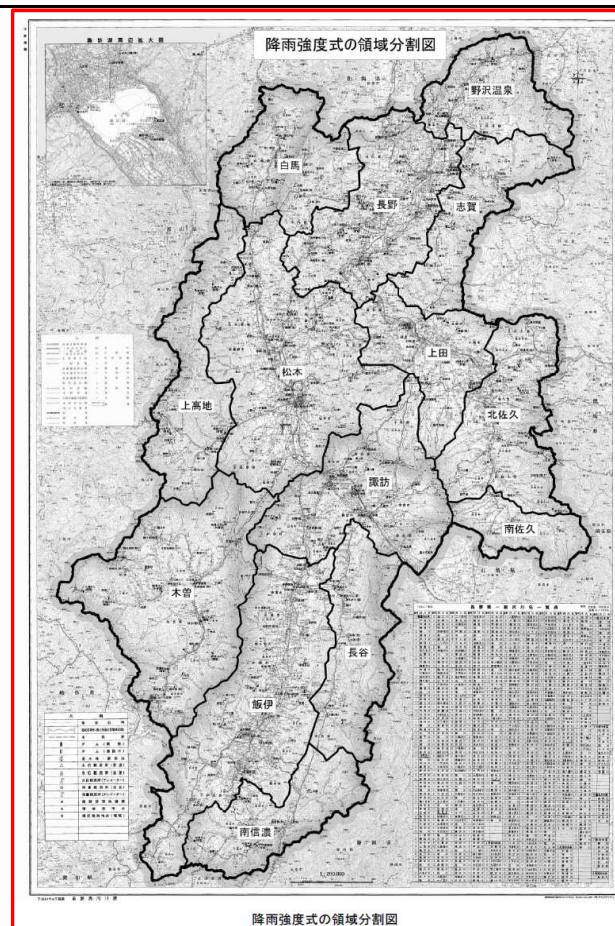
H28.4.1

旧（改定前）



降雨強度式の領域分割図
8-1-15

新（改定後）



降雨強度式の領域分割図

8-1-15

長野県土木事業 設計基準 新旧対照表

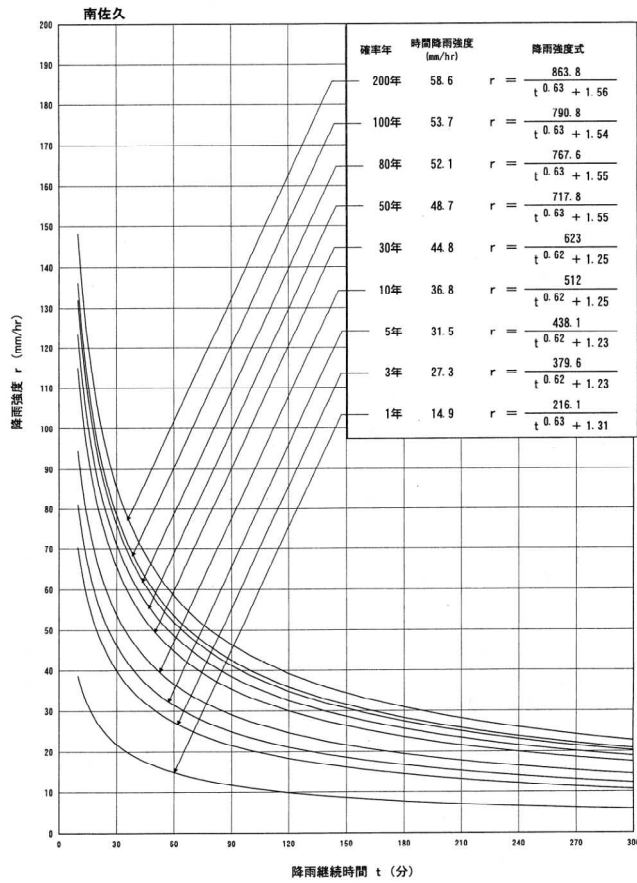
〔第8編 河川事業〕

第1章 河川計画 第5節 基本高水の検討

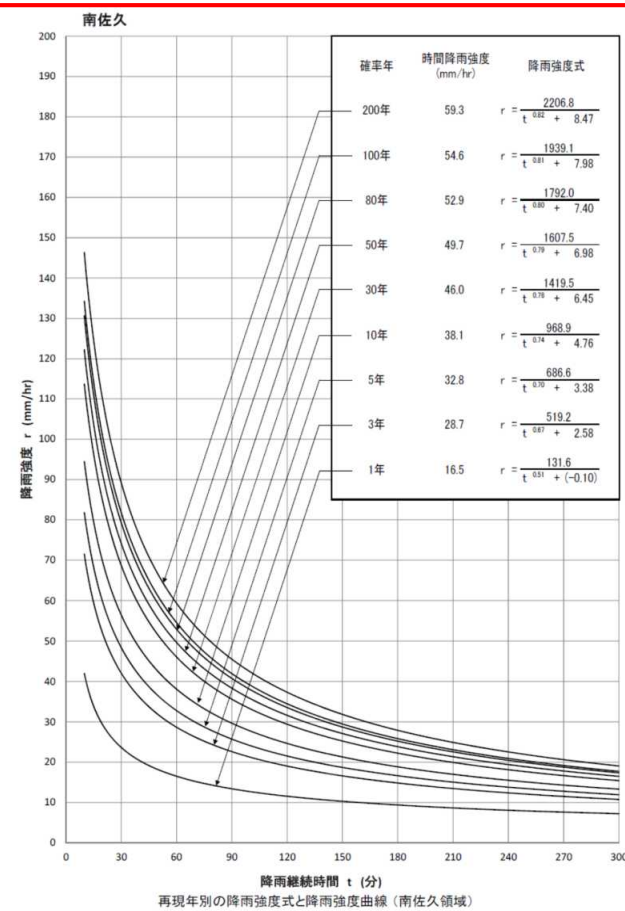
H28.4.1

旧（改定前）

新（改定後）



8-1-16



8-1-16

長野県土木事業 設計基準 新旧対照表

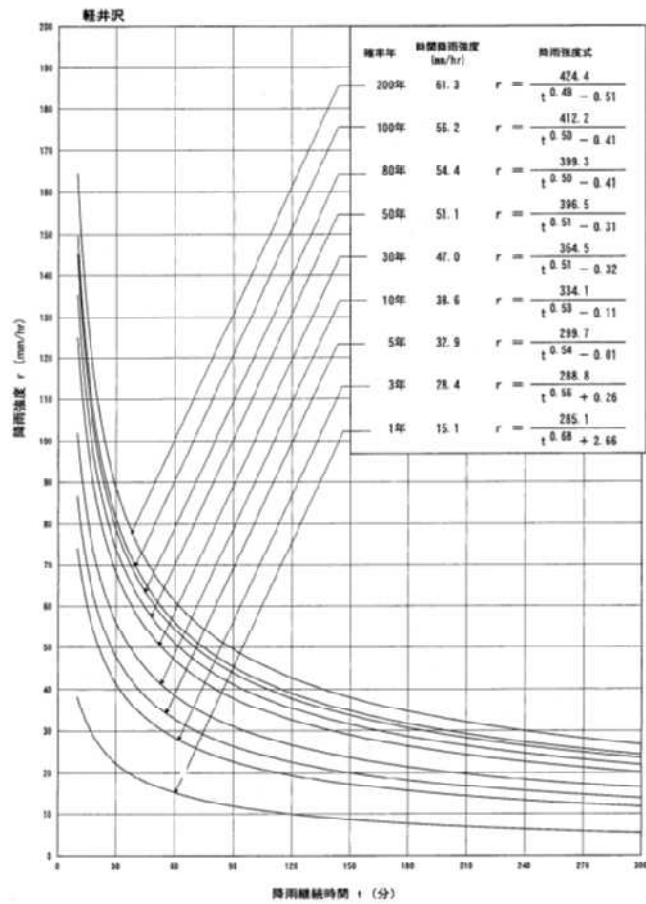
[第8編 河川事業]

第1章 河川計画 第5節 基本高水の検討

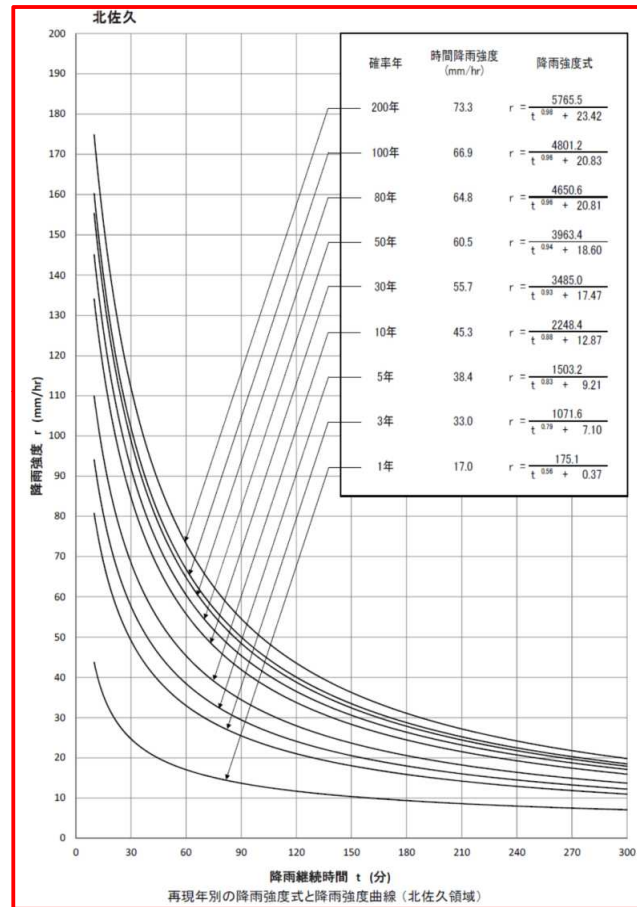
H28.4.1

旧 (改定前)

新 (改定後)



8-1-11



8-1-17

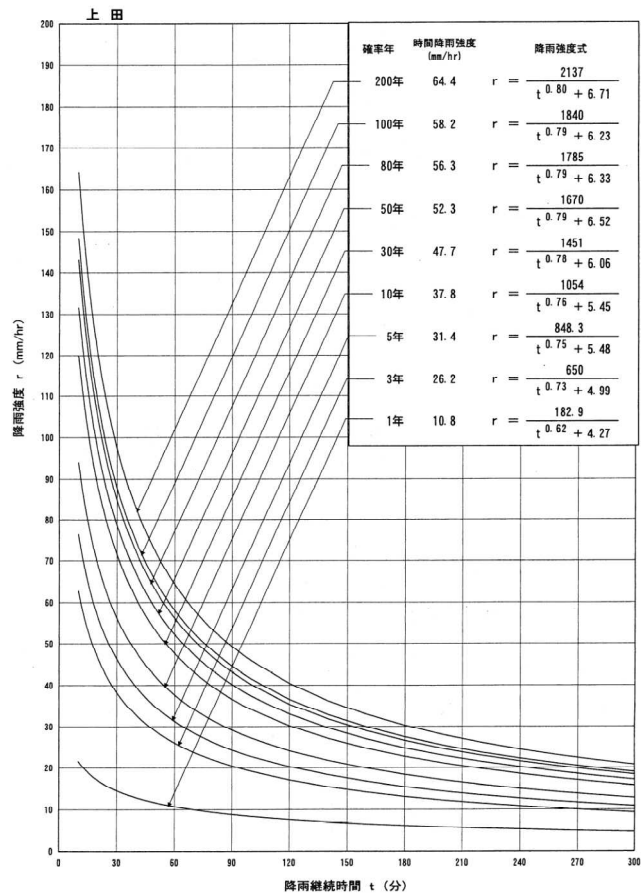
長野県土木事業 設計基準 新旧対照表

〔第8編 河川事業〕
第1章 河川計画 第5節 基本高水の検討

H28.4.1

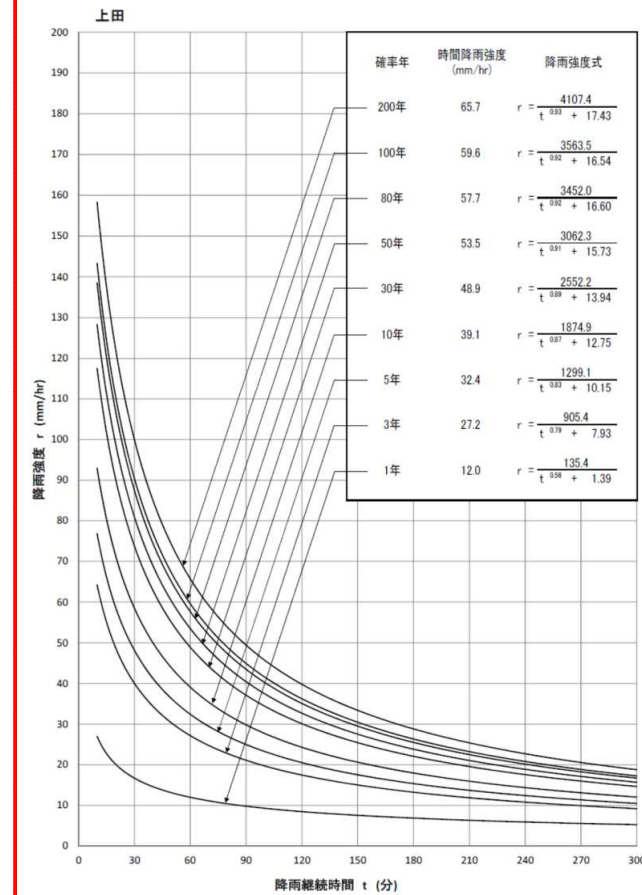
旧 (改定前)

新 (改定後)



再現年別の降雨強度式と降雨強度曲線 (上田領域)

8-1-18



再現年別の降雨強度式と降雨強度曲線 (上田領域)

8-1-18

長野県土木事業 設計基準 新旧対照表

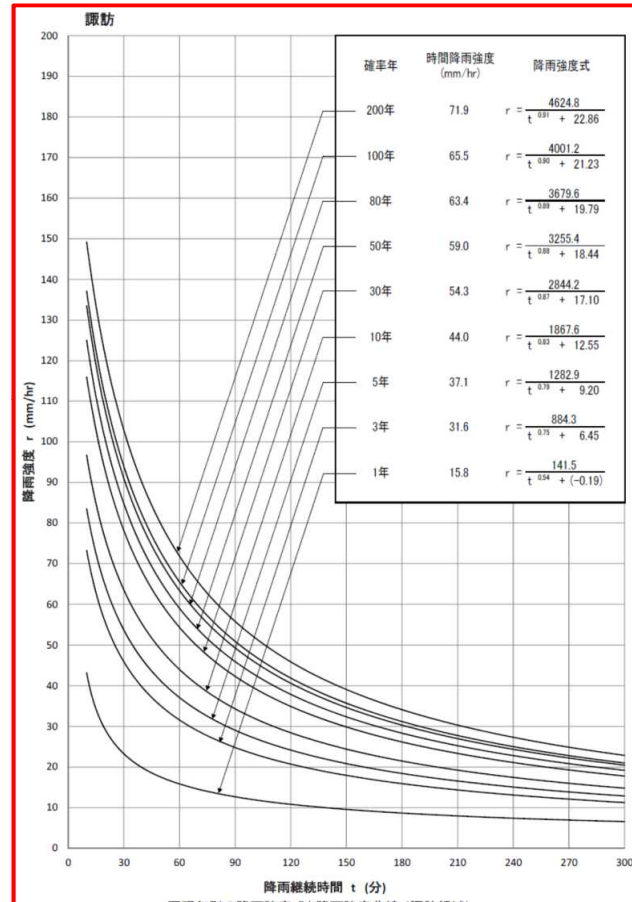
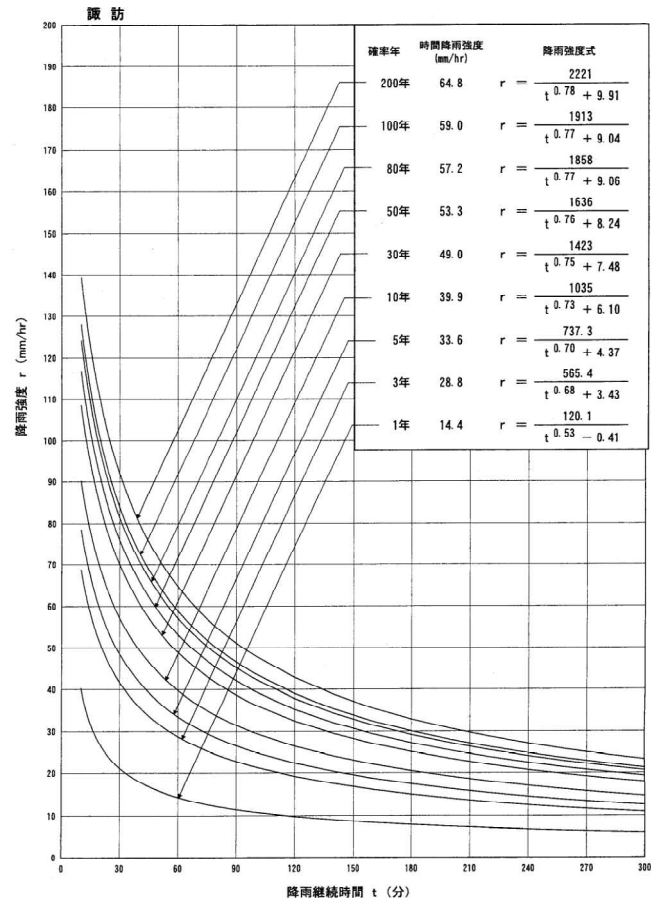
〔第8編 河川事業〕

第1章 河川計画 第5節 基本高水の検討

H28.4.1

旧 (改定前)

新 (改定後)



長野県土木事業 設計基準 新旧対照表

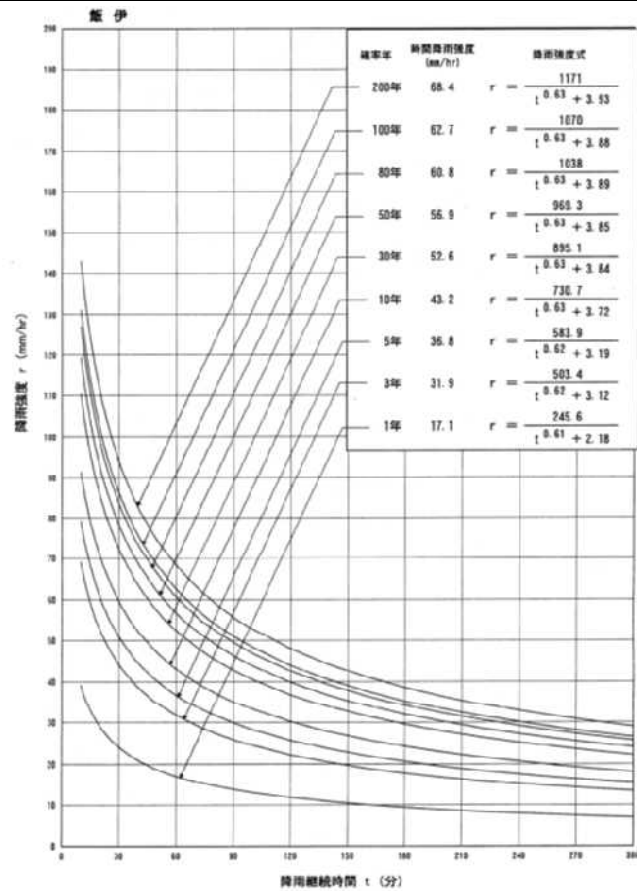
〔第8編 河川事業〕

第1章 河川計画 第5節 基本高水の検討

H28.4.1

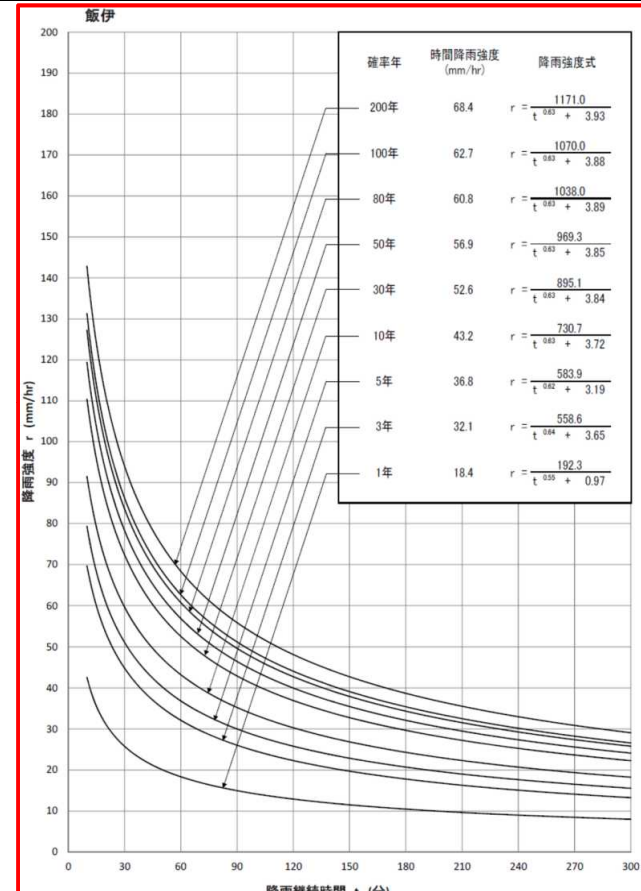
旧（改定前）

新（改定後）



再現年別の降雨強度式と降雨強度曲線（飯伊領域）

8-1-20



再現年別の降雨強度式と降雨強度曲線（飯伊領域）

8-1-20

長野県土木事業 設計基準 新旧対照表

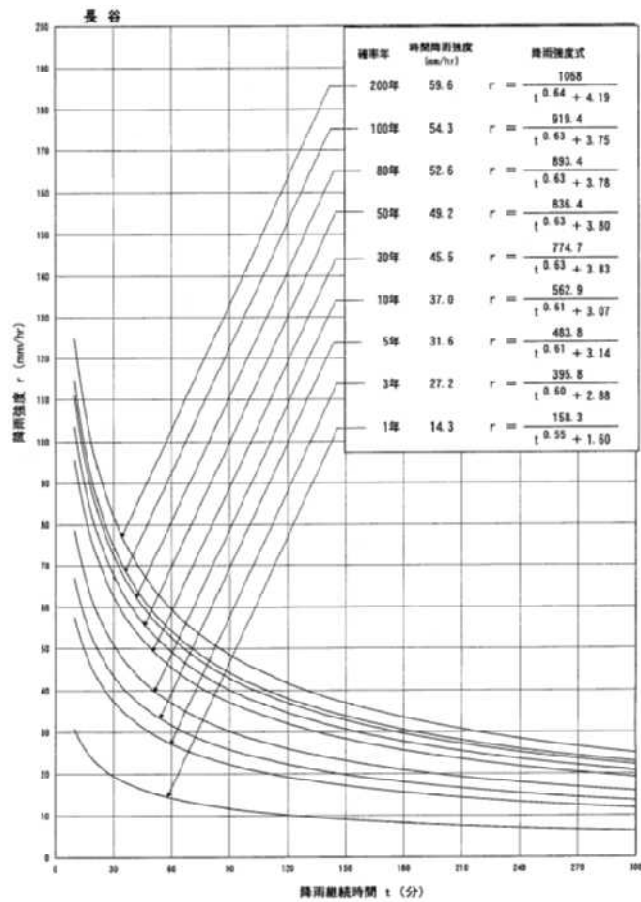
〔第8編 河川事業〕

第1章 河川計画 第5節 基本高水の検討

H28.4.1

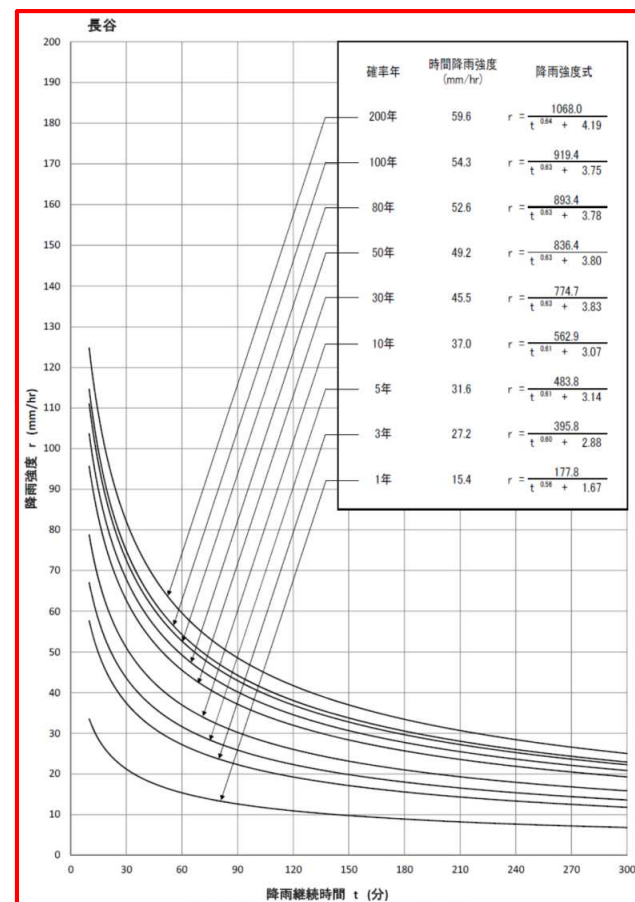
旧（改定前）

新（改定後）



再現年別の降雨強度式と降雨強度曲線（長谷領域）

8-1-21



再現年別の降雨強度式と降雨強度曲線（長谷領域）

8-1-21

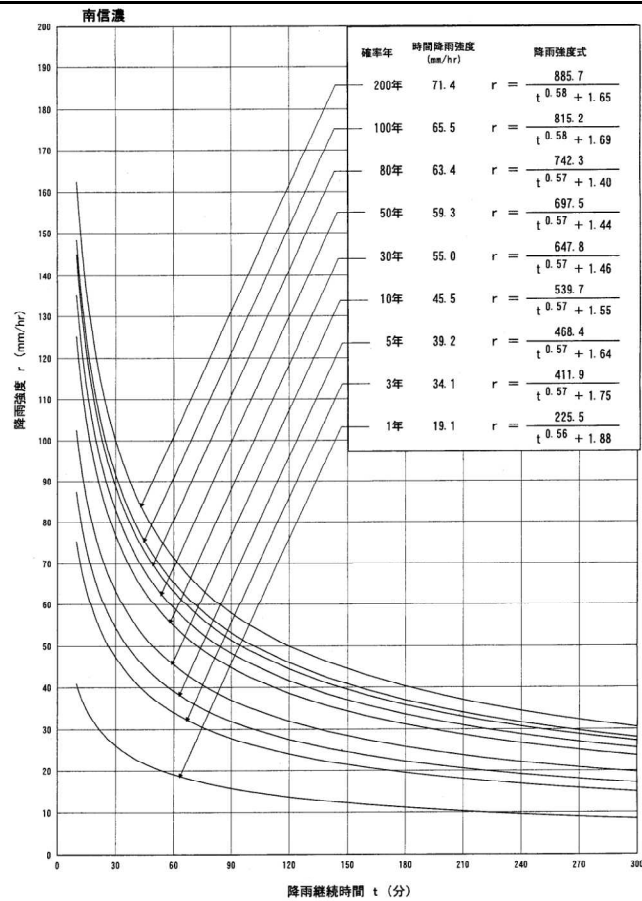
長野県土木事業 設計基準 新旧対照表

〔第8編 河川事業〕
第1章 河川計画 第5節 基本高水の検討

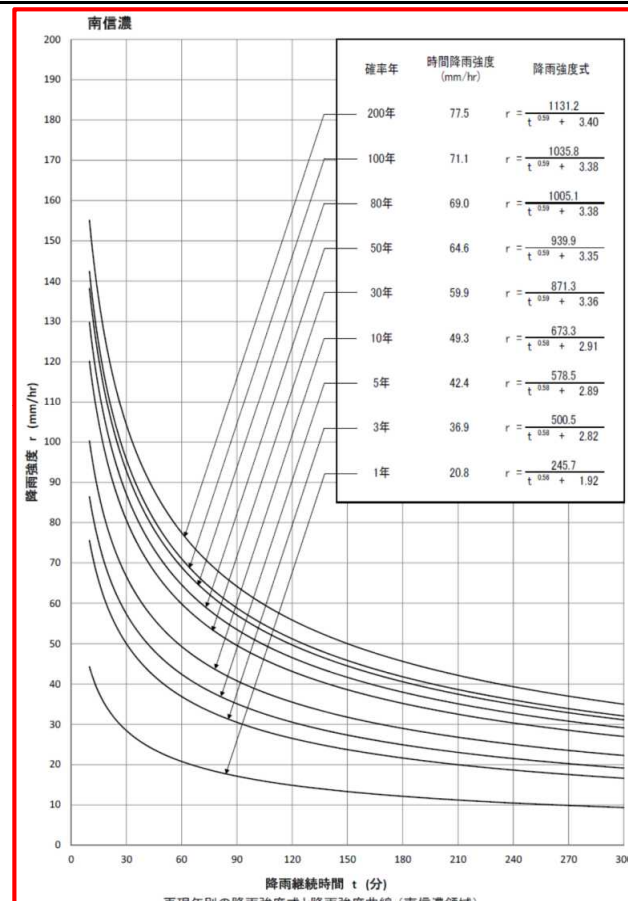
H28.4.1

旧 (改定前)

新 (改定後)



8-1-22



8-1-22

長野県土木事業 設計基準 新旧対照表

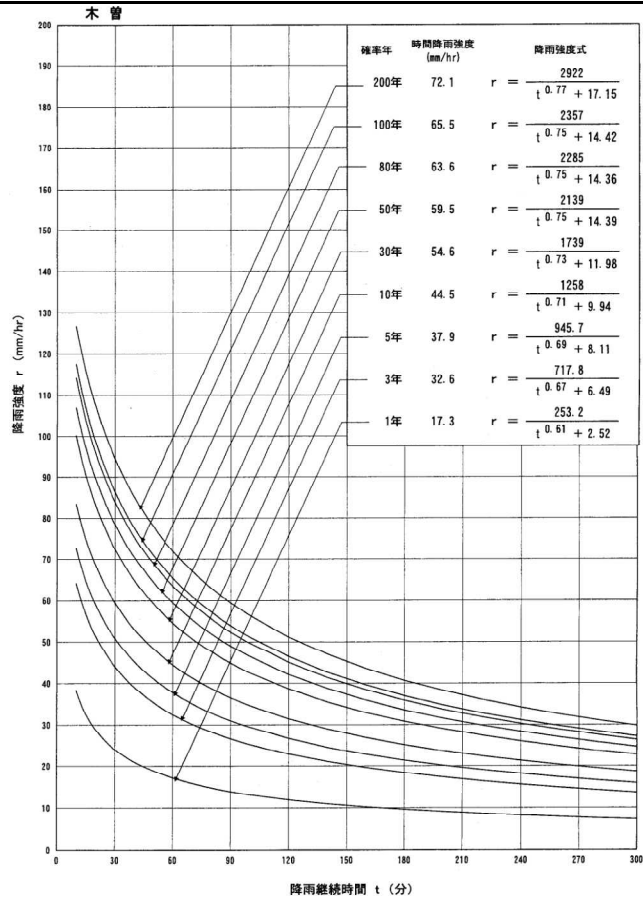
[第8編 河川事業]

第1章 河川計画 第5節 基本高水の検討

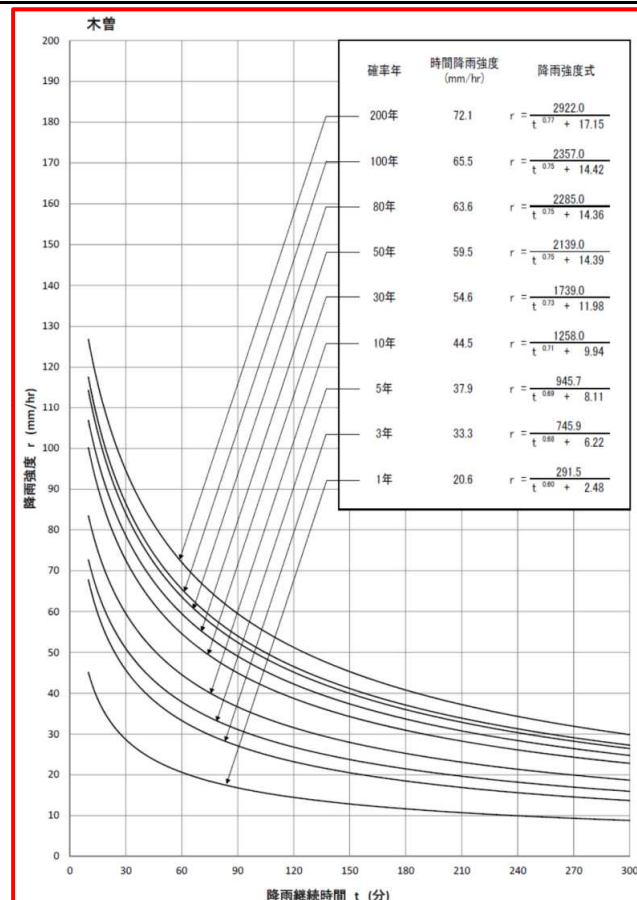
H28.4.1

旧 (改定前)

新 (改定後)



8-1-23



8-1-23

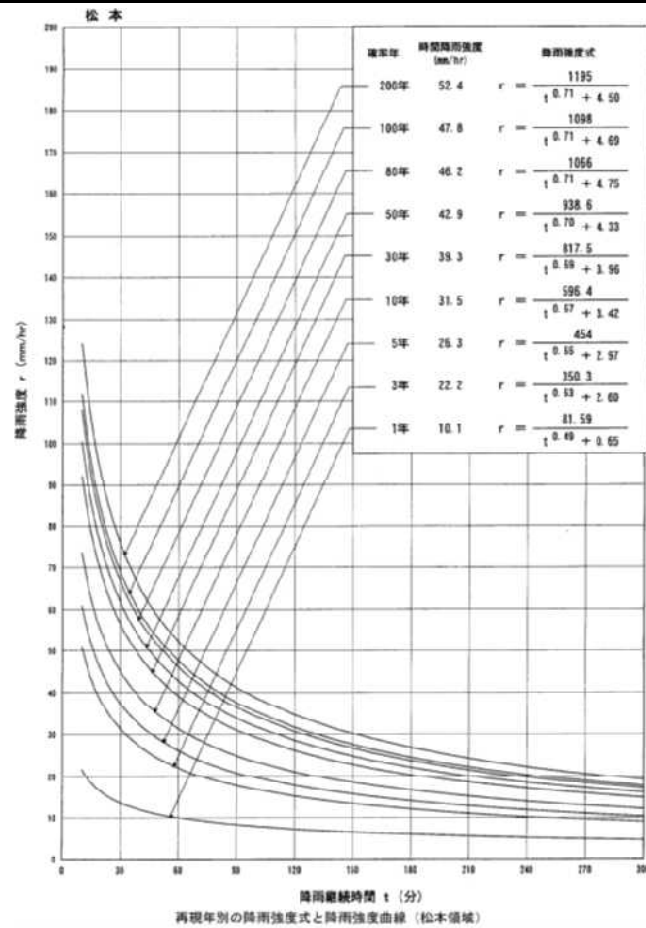
長野県土木事業 設計基準 新旧対照表

[第8編 河川事業]
第1章 河川計画 第5節 基本高水の検討

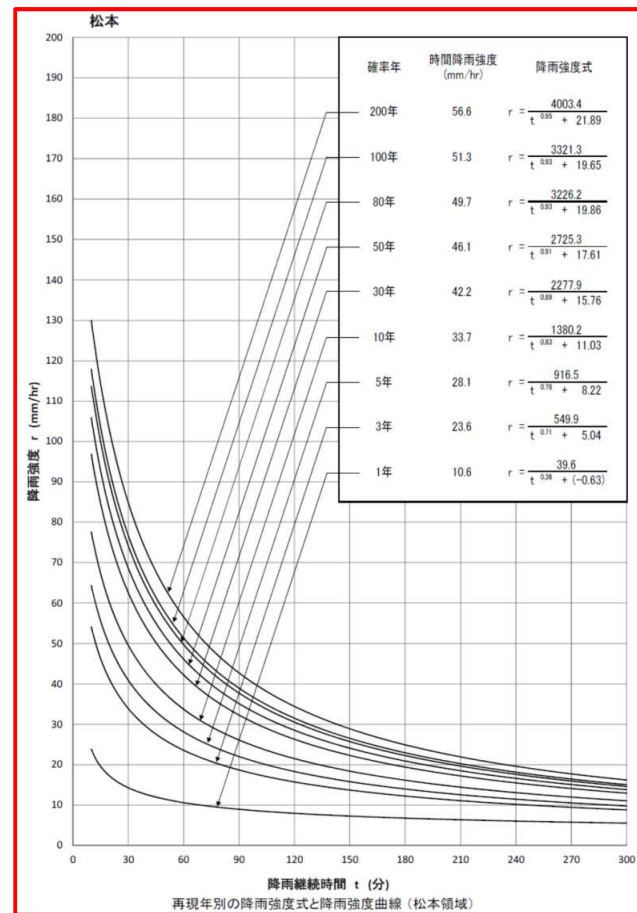
H28.4.1

旧 (改定前)

新 (改定後)



8-1-24



8-1-24

長野県土木事業 設計基準 新旧対照表

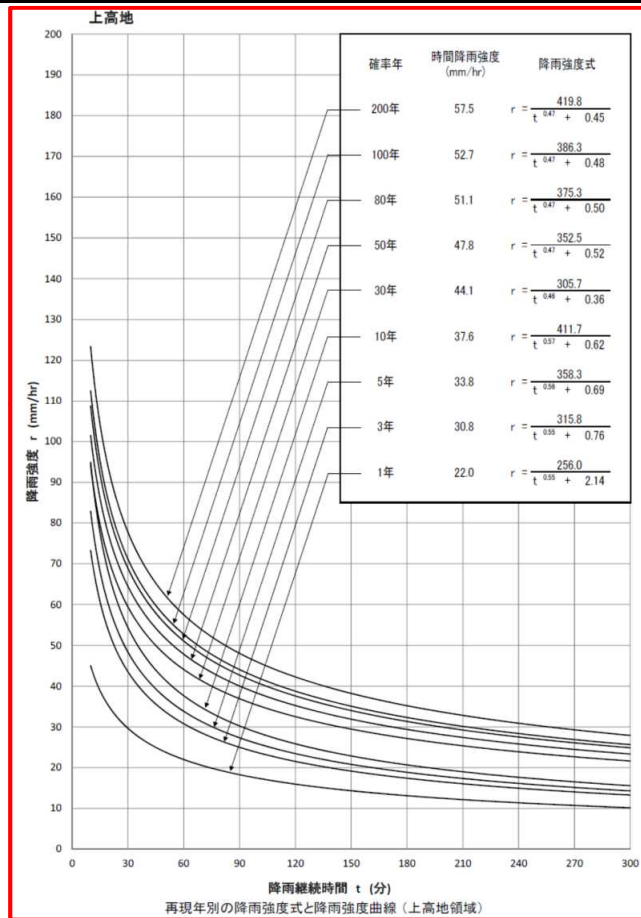
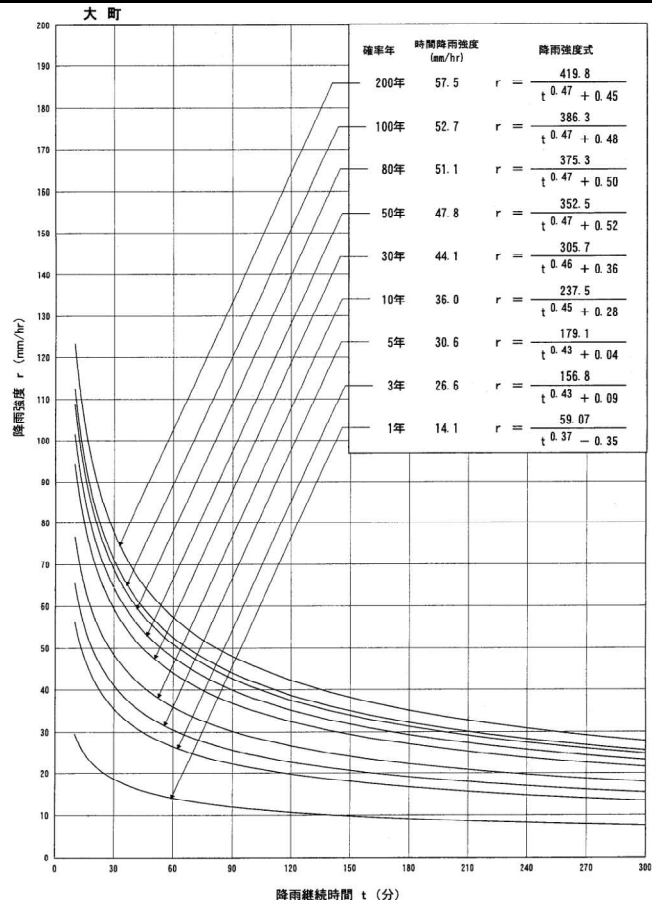
〔第8編 河川事業〕

第1章 河川計画 第5節 基本高水の検討

H28.4.1

旧（改定前）

新（改定後）



8-1-23

8-1-25

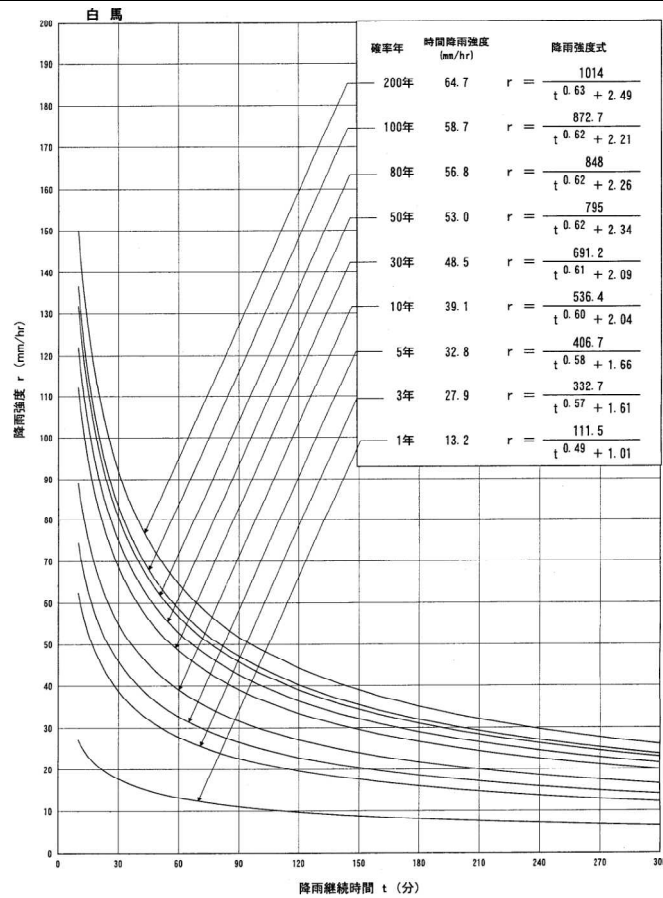
長野県土木事業 設計基準 新旧対照表

[第8編 河川事業]

第1章 河川計画 第5節 基本高水の検討

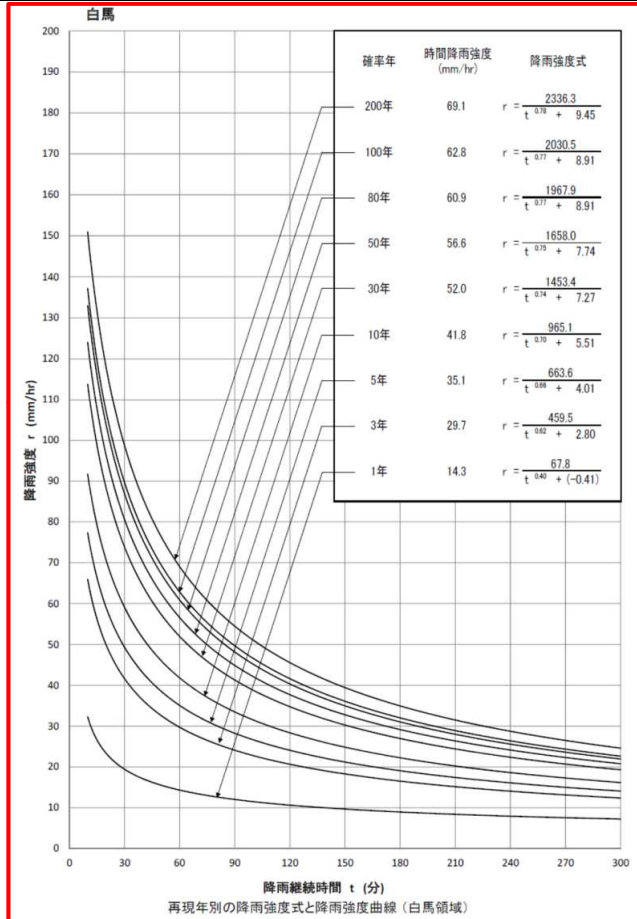
H28.4.1

旧 (改定前)



8-1-26

新 (改定後)



8-1-26

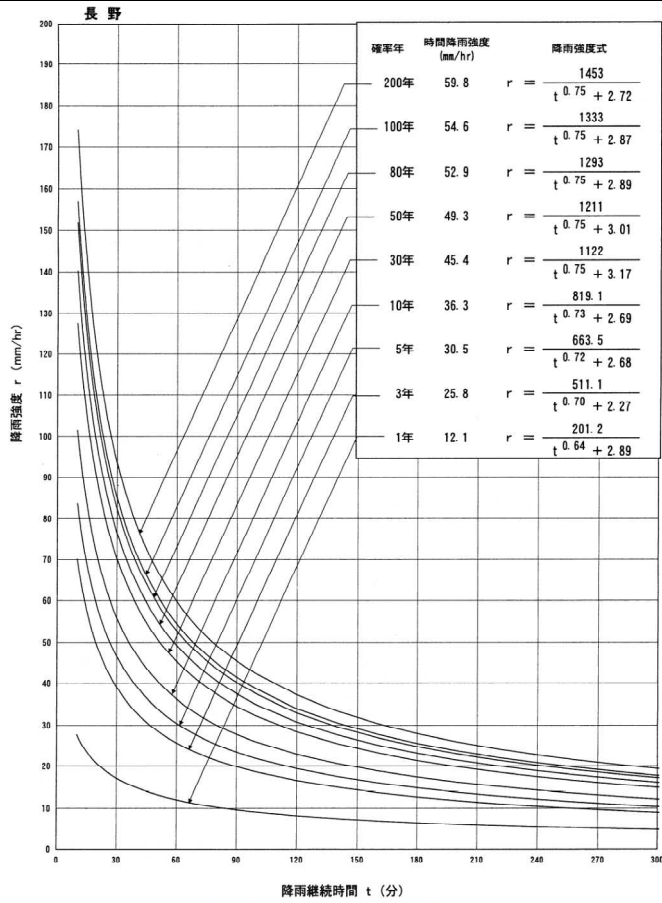
長野県土木事業 設計基準 新旧対照表

〔第8編 河川事業〕
第1章 河川計画 第5節 基本高水の検討

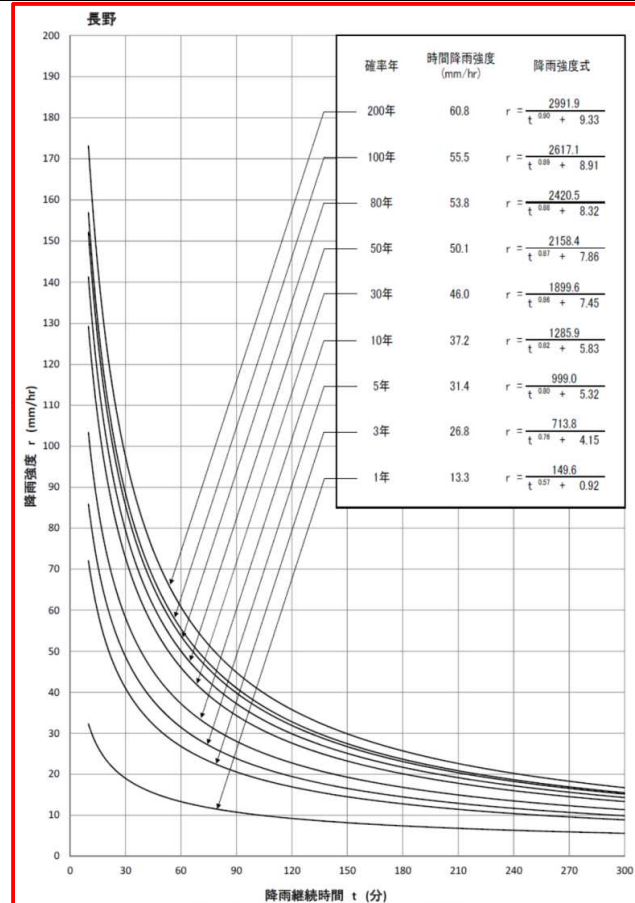
H28.4.1

旧 (改定前)

新 (改定後)



8-1-27



8-1-27

長野県土木事業 設計基準 新旧対照表

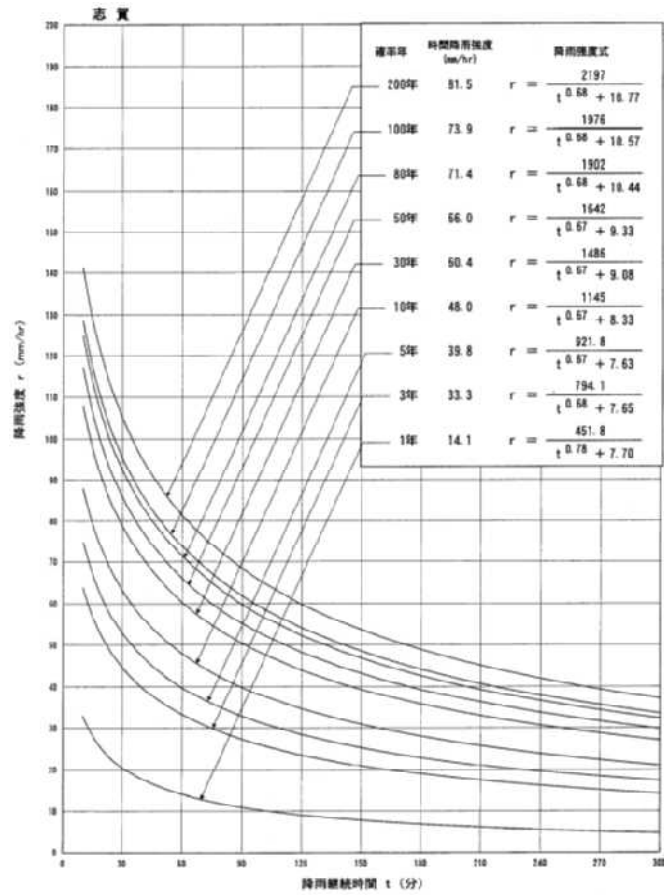
[第8編 河川事業]

第1章 河川計画 第5節 基本高水の検討

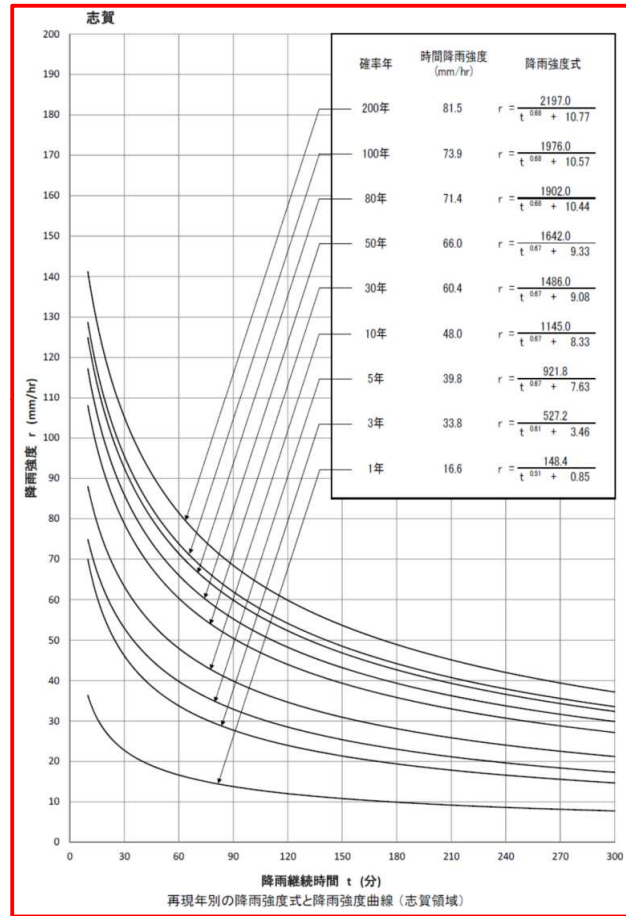
H28.4.1

旧 (改定前)

新 (改定後)



8-1-28



8-1-28

長野県土木事業 設計基準 新旧対照表

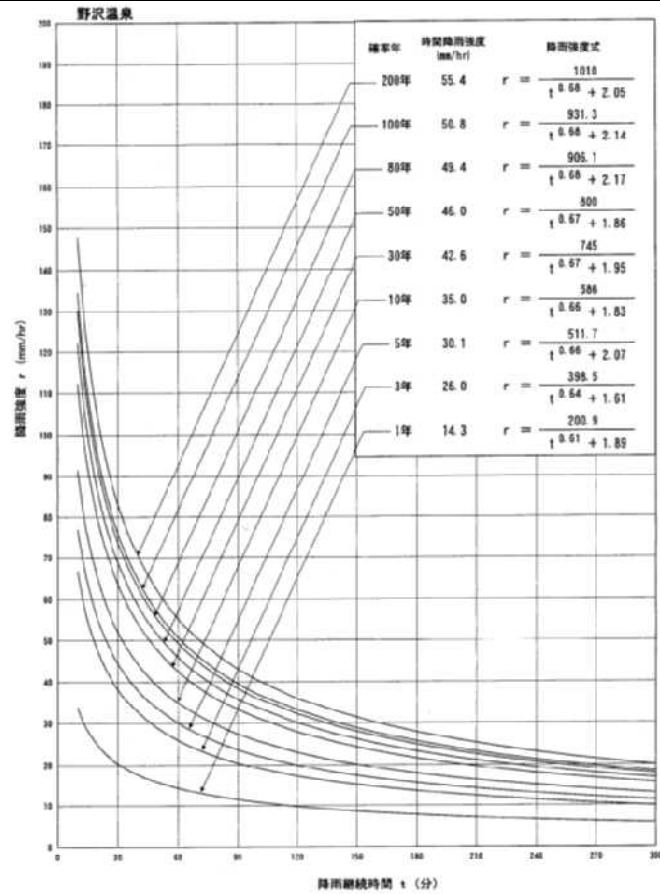
〔第8編 河川事業〕

第1章 河川計画 第5節 基本高水の検討

H28.4.1

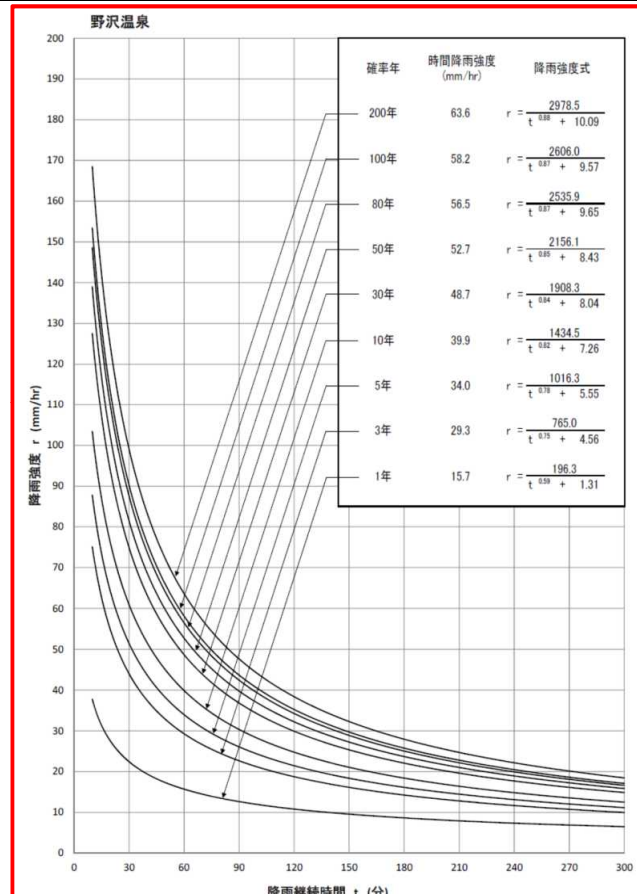
旧 (改定前)

新 (改定後)



再現年別の降雨強度式と降雨強度曲線 (野沢温泉領域)

8-1-29



再現年別の降雨強度式と降雨強度曲線 (野沢温泉領域)

8-1-29