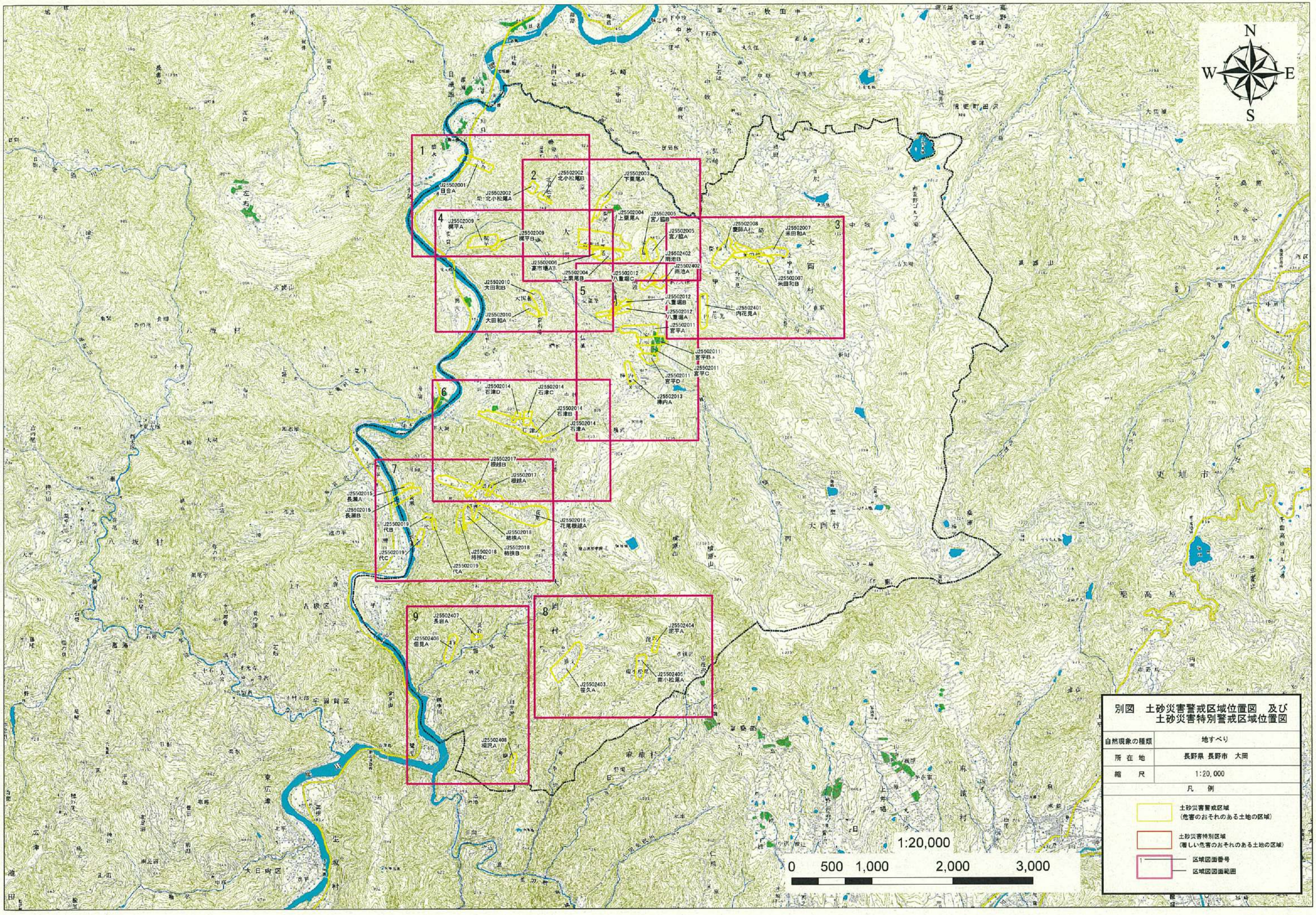

別図　土砂災害警戒区域位置図　及び
土砂災害特別警戒区域位置図

自然現象の種類	地すべり
所 在 地	長野県 長野市　大岡
縮　　尺	1:20,000

凡　例

土砂災害警戒区域
（危害のおそれのある土地の区域）

土砂災害特別区域
（著しい危害のおそれのある土地の区域）

1 区域図面番号
区域図図面範囲

土砂災害警戒区域・特別警戒区域図（地すべり）長野市　大岡　日合、北小松尾、梶平地区　　図面番号１/９

土砂災害警戒区域・特別警戒区域図（地すべり）長野市　大岡　北小松尾、下栗尾、上栗尾、宮ノ脇、高市場、雨池地区　　図面番号２／９

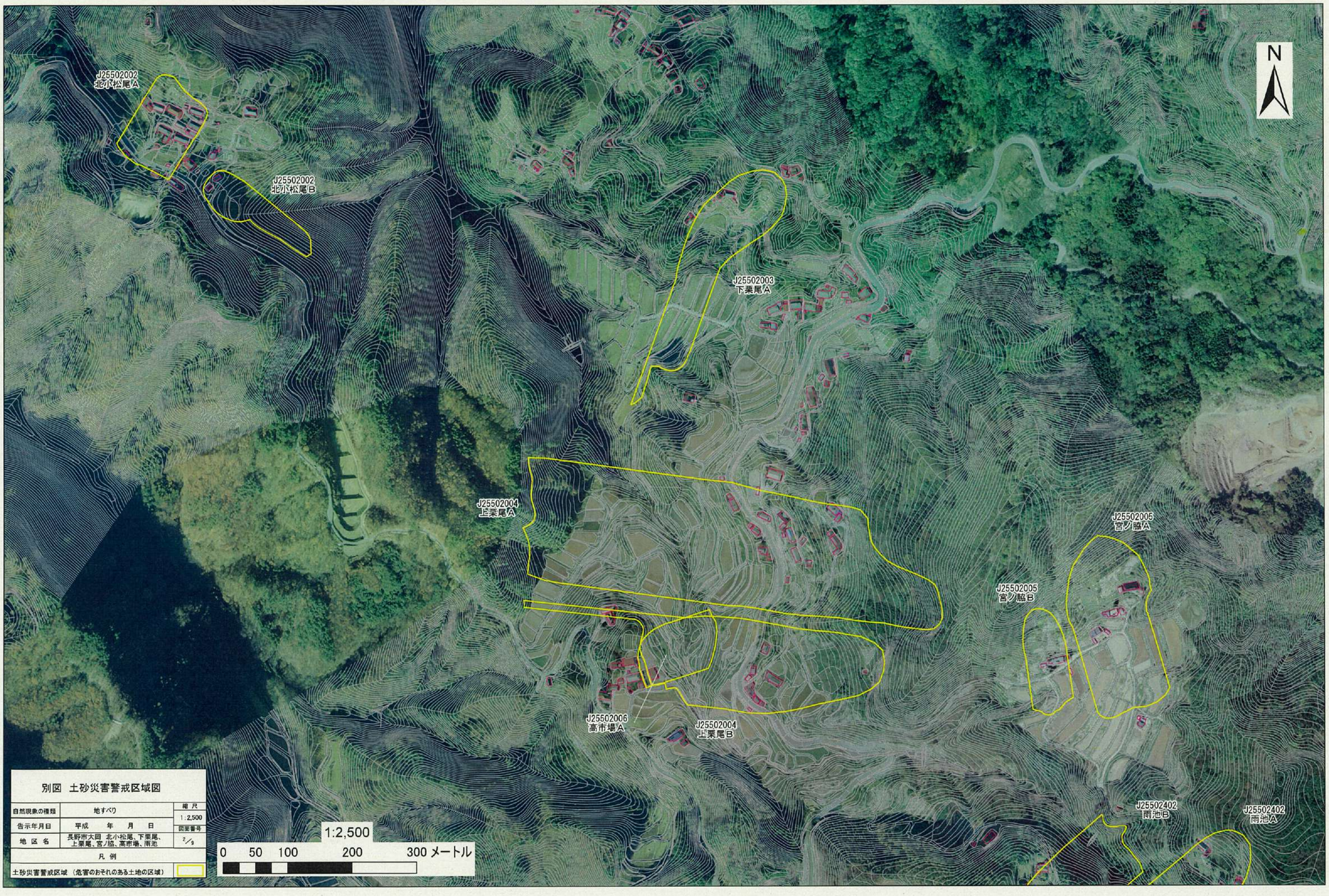

別図　土砂災害警戒区域図

自然現象の種類	地すべり	縮尺 1:2,500
告示年月日	平成　年　月　日	図面番号
地区名	長野市大岡 北小松尾、下栗尾、上栗尾、宮ノ脇、高市場、雨池	2/9
凡例		
土砂災害警戒区域（危害のおそれのある土地の区域）		

土砂災害警戒区域・特別警戒区域図（地すべり）長野市　大岡　米田和、慶師、雨池地区　　図面番号３/９

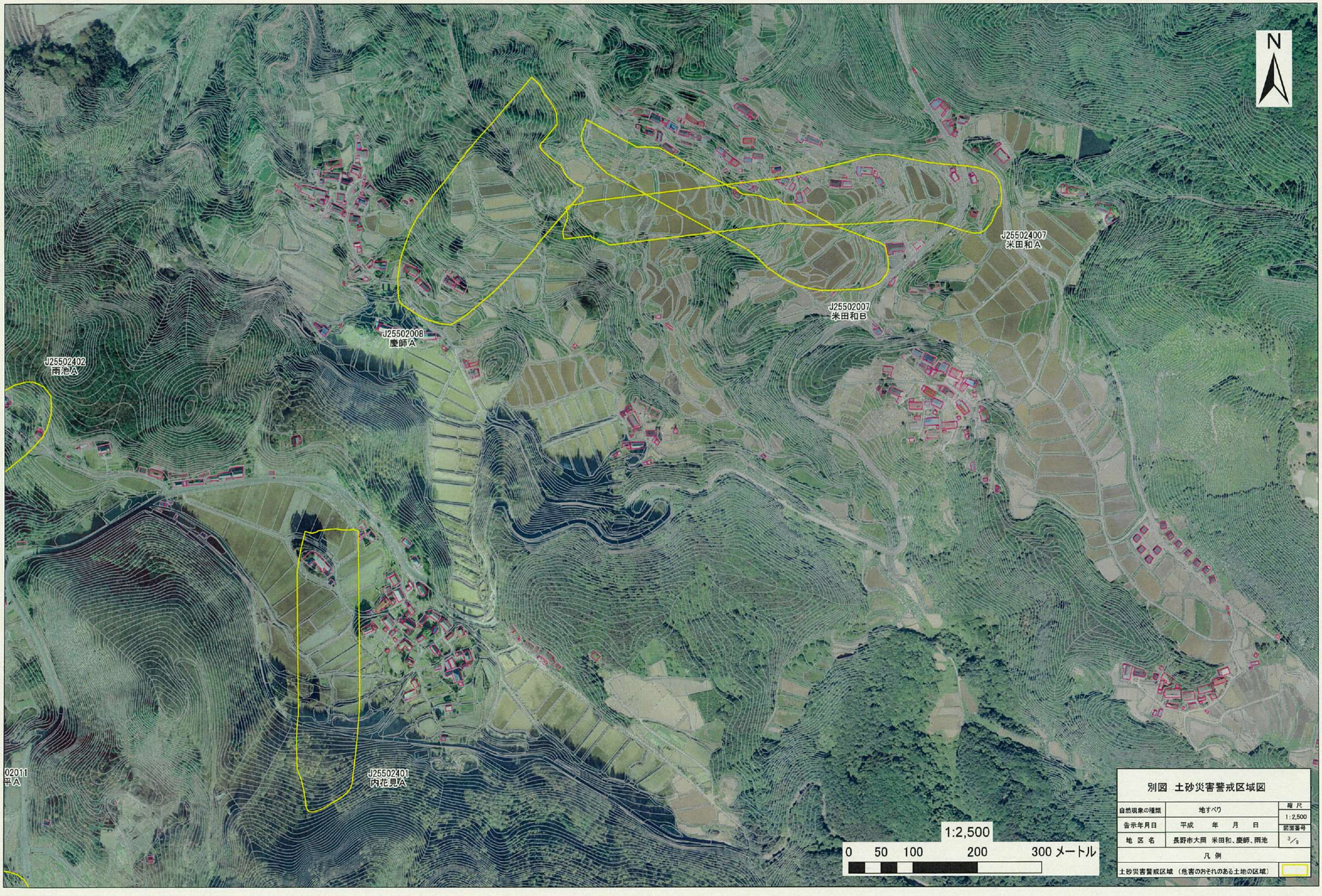

土砂災害警戒区域・特別警戒区域図（地すべり）長野市　大岡　上栗尾、高市場、梶平、大田和地区　　図面番号４／９



別図　土砂災害警戒区域図

自然現象の種類	地すべり	縮尺 1:2,500
告示年月日	平成　年　月　日	図面番号
地区名	長野市大岡 上栗尾、高市場、梶平、大田和	4/9
凡例		
土砂災害警戒区域（危害のおそれのある土地の区域）		

土砂災害警戒区域・特別警戒区域図（地すべり）長野市　大岡　宮平、八重堀、樺内、雨池地区　　図面番号５／９

土砂災害警戒区域・特別警戒区域図（地すべり）長野市　大岡　石津、花尾根越、根越地区　　図面番号６／９

土砂災害警戒区域・特別警戒区域図（地すべり）長野市　大岡　長瀬、花尾根越、根越、柿挟、代地区　　図面番号７／９

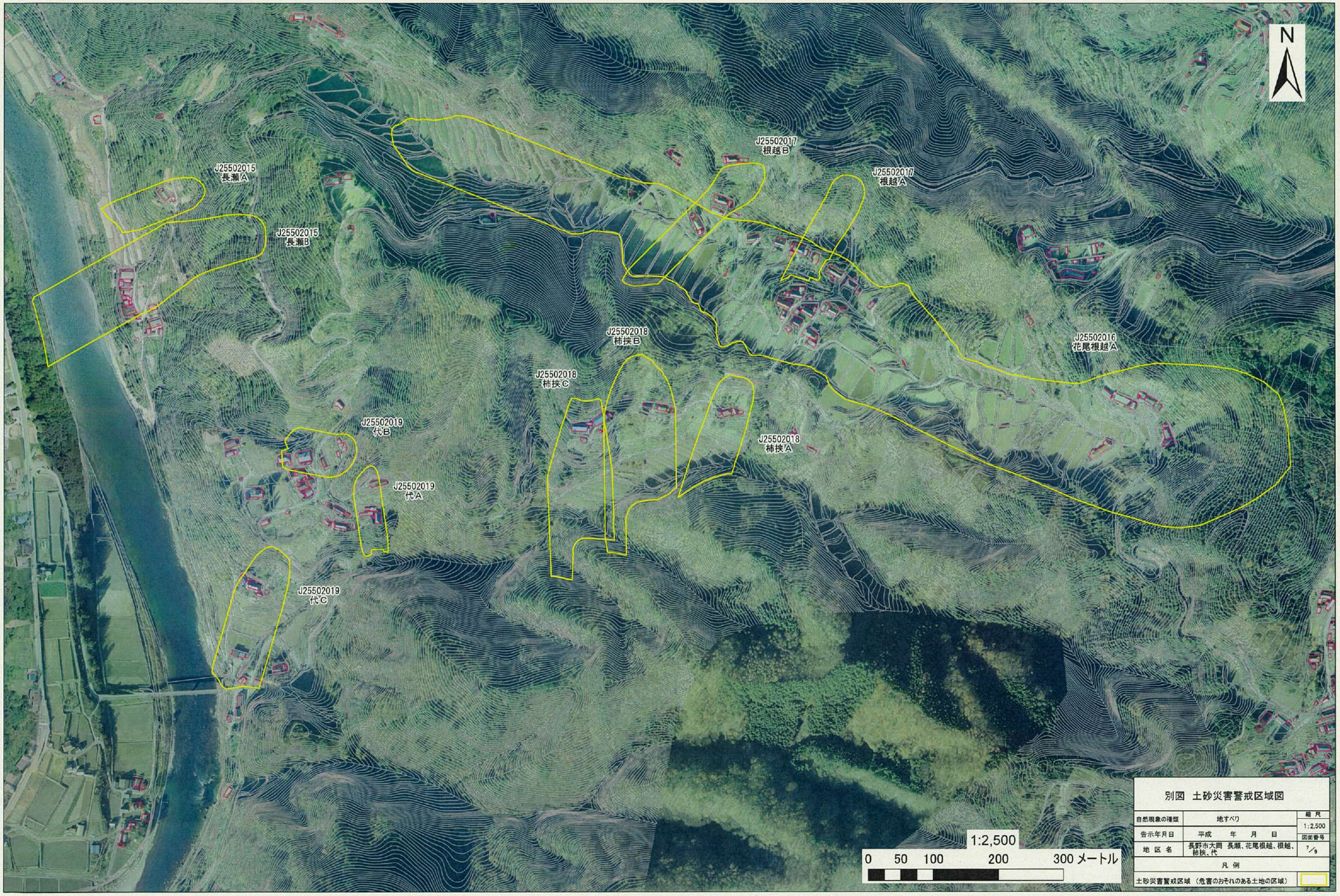

別図　土砂災害警戒区域図

自然現象の種類	地すべり	縮尺 1:2,500
告示年月日	平成　年　月　日	図面番号 7/9
地区名	長野市大岡 長瀬、花尾根越、根越、柿挟、代	
凡例		
土砂災害警戒区域（危害のおそれのある土地の区域）		

土砂災害警戒区域・特別警戒区域図（地すべり）長野市　大岡　笹久、泥平、南小松尾地区　　図面番号８／９

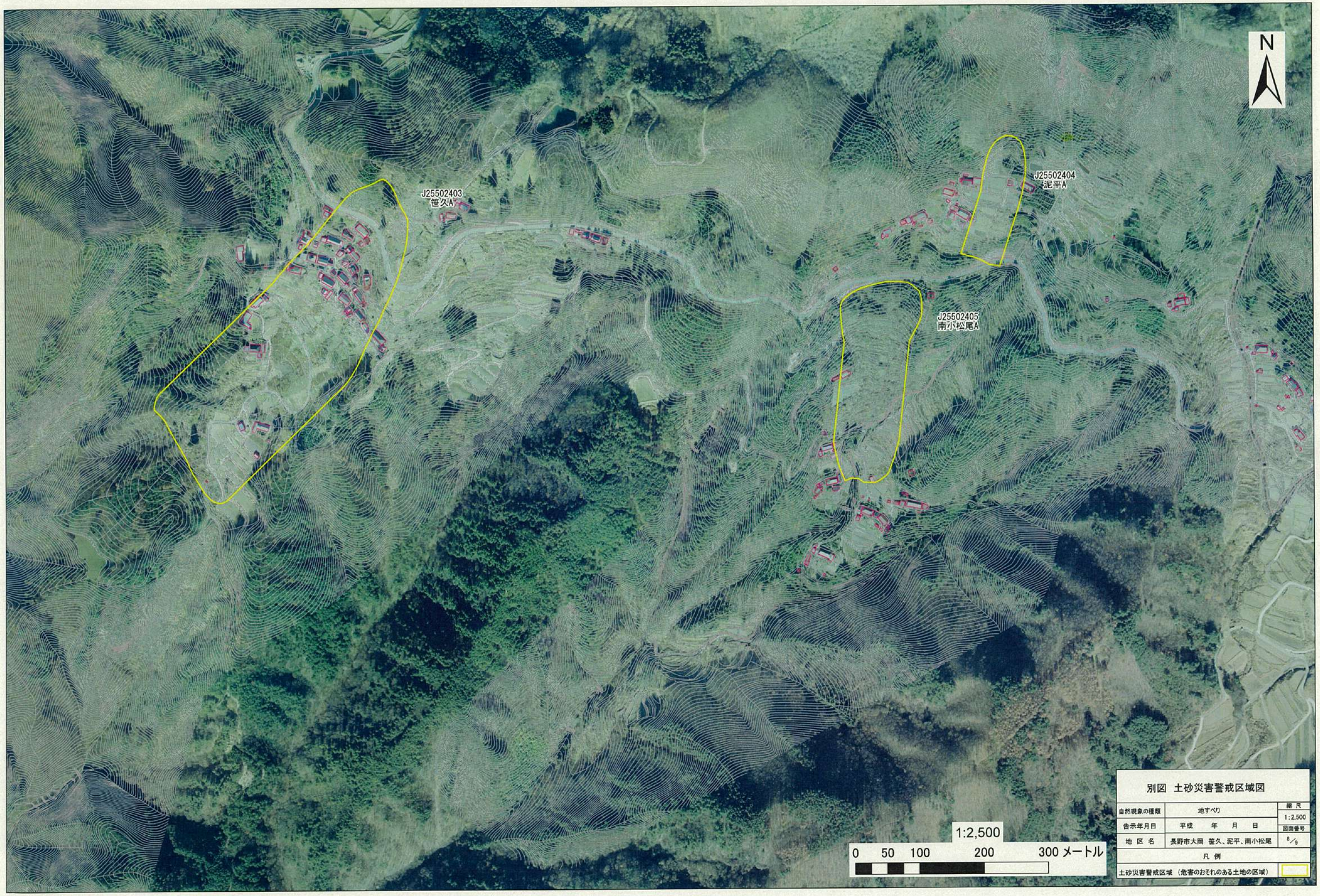

別図　土砂災害警戒区域図

自然現象の種類	地すべり	縮尺 1:2,500
告示年月日	平成　年　月　日	図面番号 8/9
地区名	長野市大岡　笹久、泥平、南小松尾	
凡例		
土砂災害警戒区域（危害のおそれのある土地の区域）		

土砂災害警戒区域・特別警戒区域図（地すべり）長野市　大岡　佃見、長岩、桐沢地区　　図面番号９／９

別図　土砂災害警戒区域図

自然現象の種類	地すべり	縮尺 1:2,500
告示年月日	平成　年　月　日	図面番号 9/9
地区名	長野市大岡　佃見、長岩、桐沢	
凡例		
土砂災害警戒区域（危害のおそれのある土地の区域）		