別図　土砂災害警戒区域位置図（地すべり）

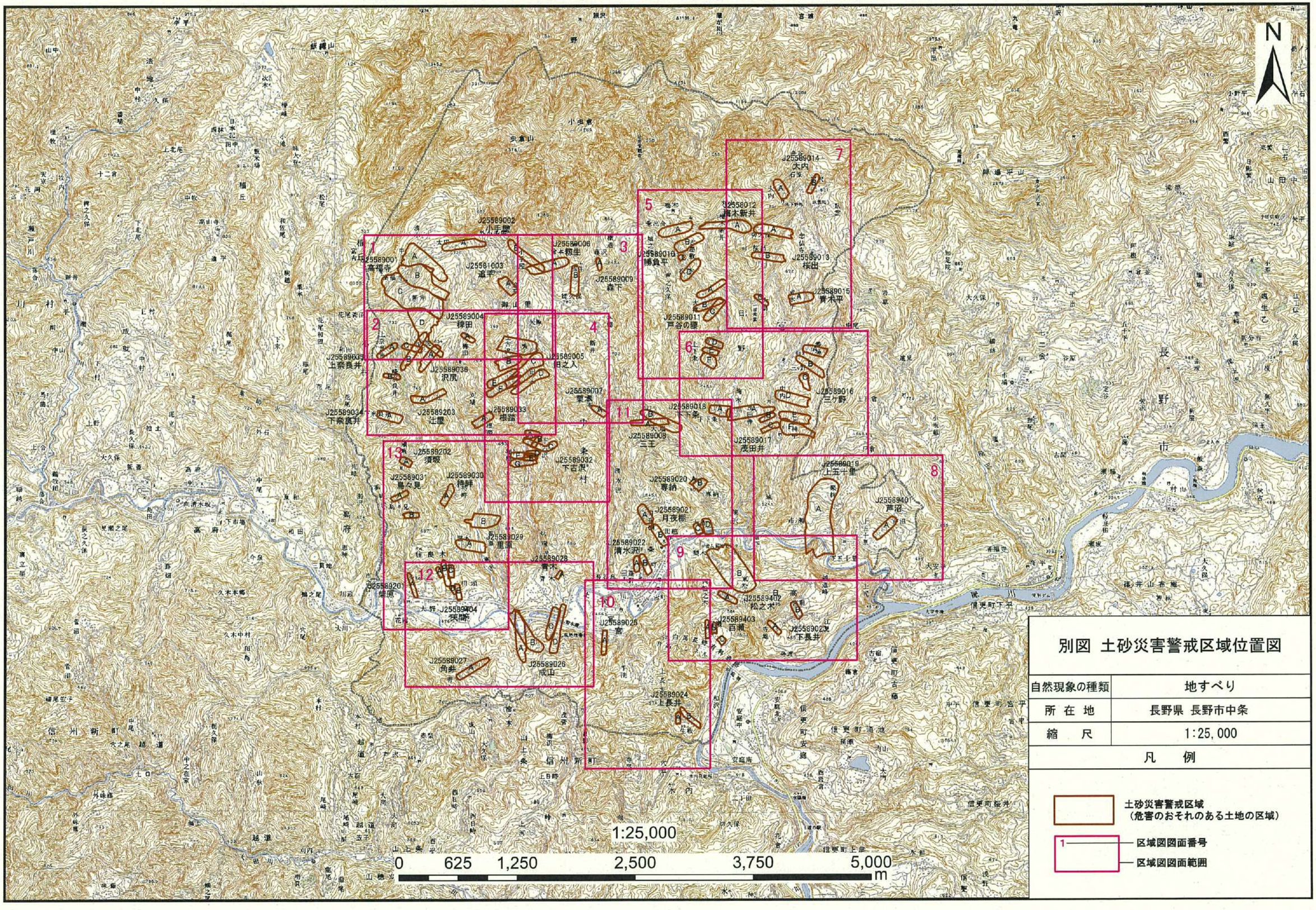

別図　土砂災害警戒区域位置図

自然現象の種類	地すべり
所　在　地	長野県　長野市中条
縮　　尺	1:25,000

凡　例

土砂災害警戒区域
（危害のおそれのある土地の区域）

1 区域図図面番号

区域図図面範囲

土砂災害警戒区域区域図（地すべり） 長野県 長野市 中条 伊折区

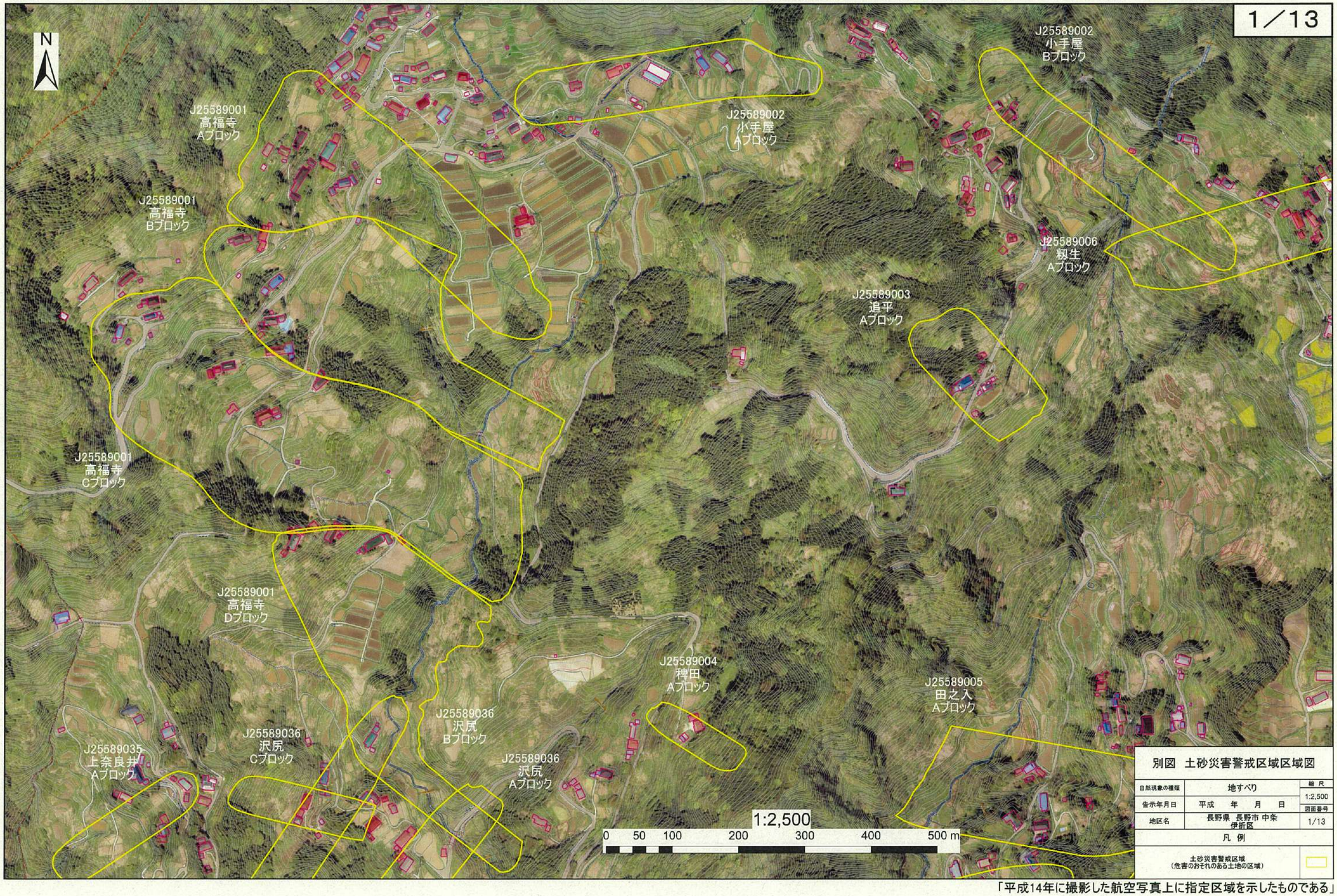

別図 土砂災害警戒区域区域図

自然現象の種類	地すべり	縮尺 1:2,500
告示年月日	平成 年 月 日	図面番号 1/13
地区名	長野県 長野市 中条 伊折区	

凡 例

土砂災害警戒区域（危害のおそれのある土地の区域）

「平成14年に撮影した航空写真上に指定区域を示したものである」

土砂災害警戒区域区域図（地すべり） 長野県 長野市 中条 伊折区・地京原区・奈良井区・青木区

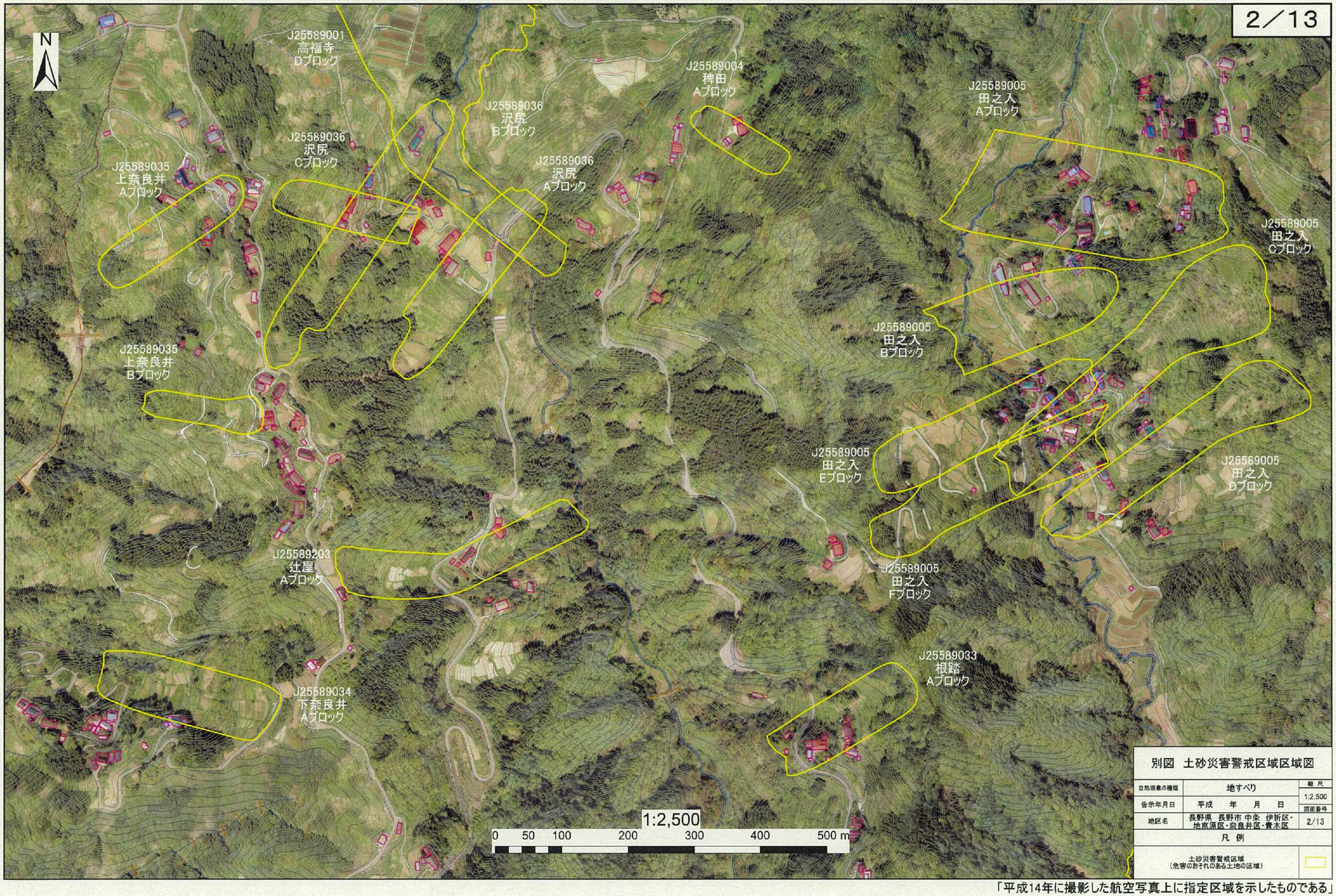

別図 土砂災害警戒区域区域図

自然現象の種類	地すべり	縮尺 1:2,500
告示年月日	平成 年 月 日	図面番号 2/13
地区名	長野県 長野市 中条 伊折区・地京原区・奈良井区・青木区	

凡 例

土砂災害警戒区域（危害のおそれのある土地の区域）

「平成14年に撮影した航空写真上に指定区域を示したものである」

土砂災害警戒区域区域図（地すべり） 長野県 長野市 中条 地京原区

「平成14年に撮影した航空写真上に指定区域を示したものである」

土砂災害警戒区域区域図（地すべり） 長野県 長野市 中条 地京原区

「平成14年に撮影した航空写真上に指定区域を示したものである」

土砂災害警戒区域区域図（地すべり） 長野県 長野市 中条 日下野区

「平成14年に撮影した航空写真上に指定区域を示したものである」

土砂災害警戒区域区域図（地すべり） 長野県 長野市 中条 日下野・日下野東区

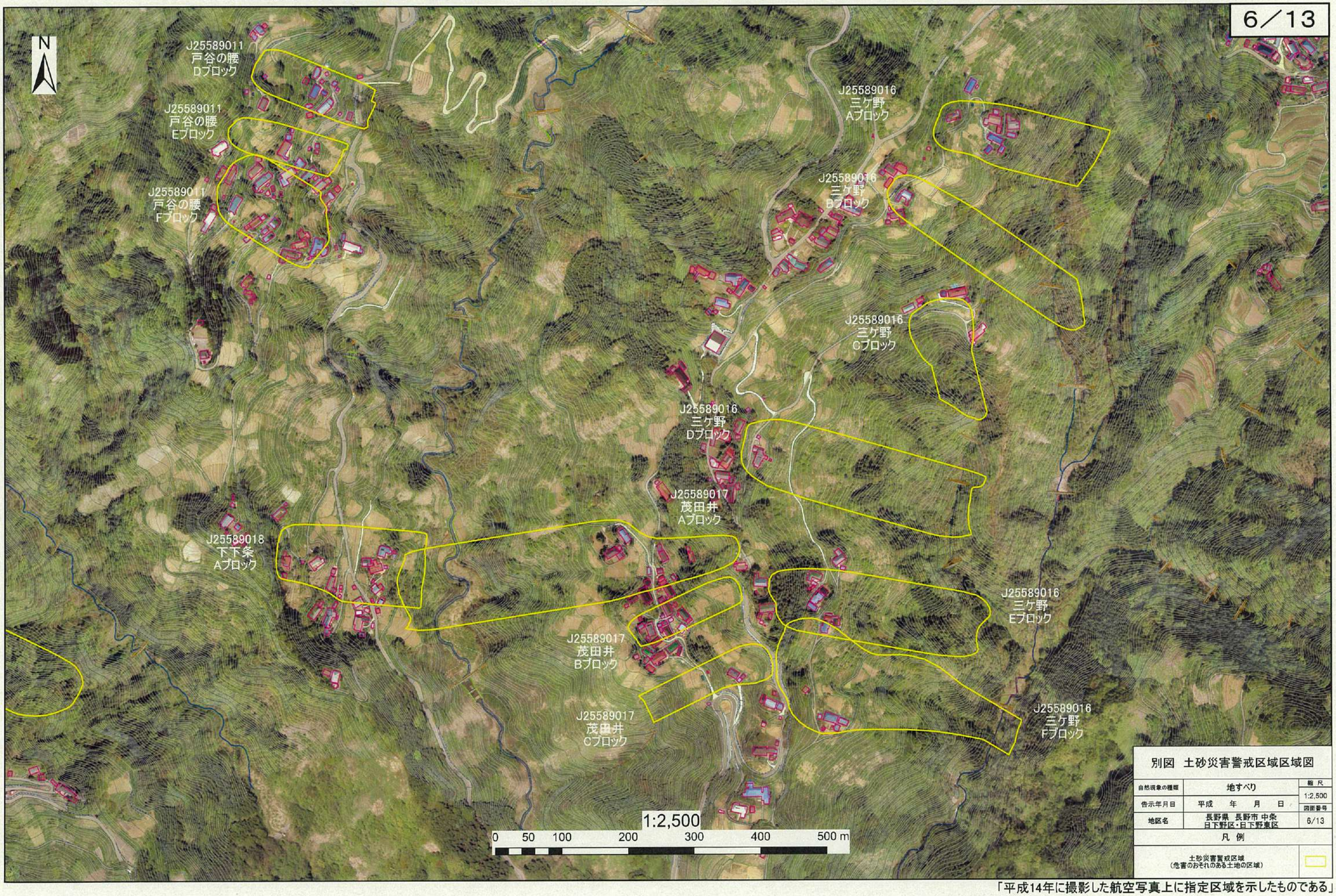

「平成14年に撮影した航空写真上に指定区域を示したものである」

土砂災害警戒区域区域図（地すべり） 長野県 長野市 中条 日下野東区



別図 土砂災害警戒区域区域図

自然現象の種類	地すべり	縮尺 1:2,500
告示年月日	平成 年 月 日	図面番号 7/13
地区名	長野県 長野市 中条 地京原区	

凡 例

土砂災害警戒区域（危害のおそれのある土地の区域）

「平成14年に撮影した航空写真上に指定区域を示したものである」

土砂災害警戒区域区域図（地すべり） 長野県 長野市 中条 五十里区

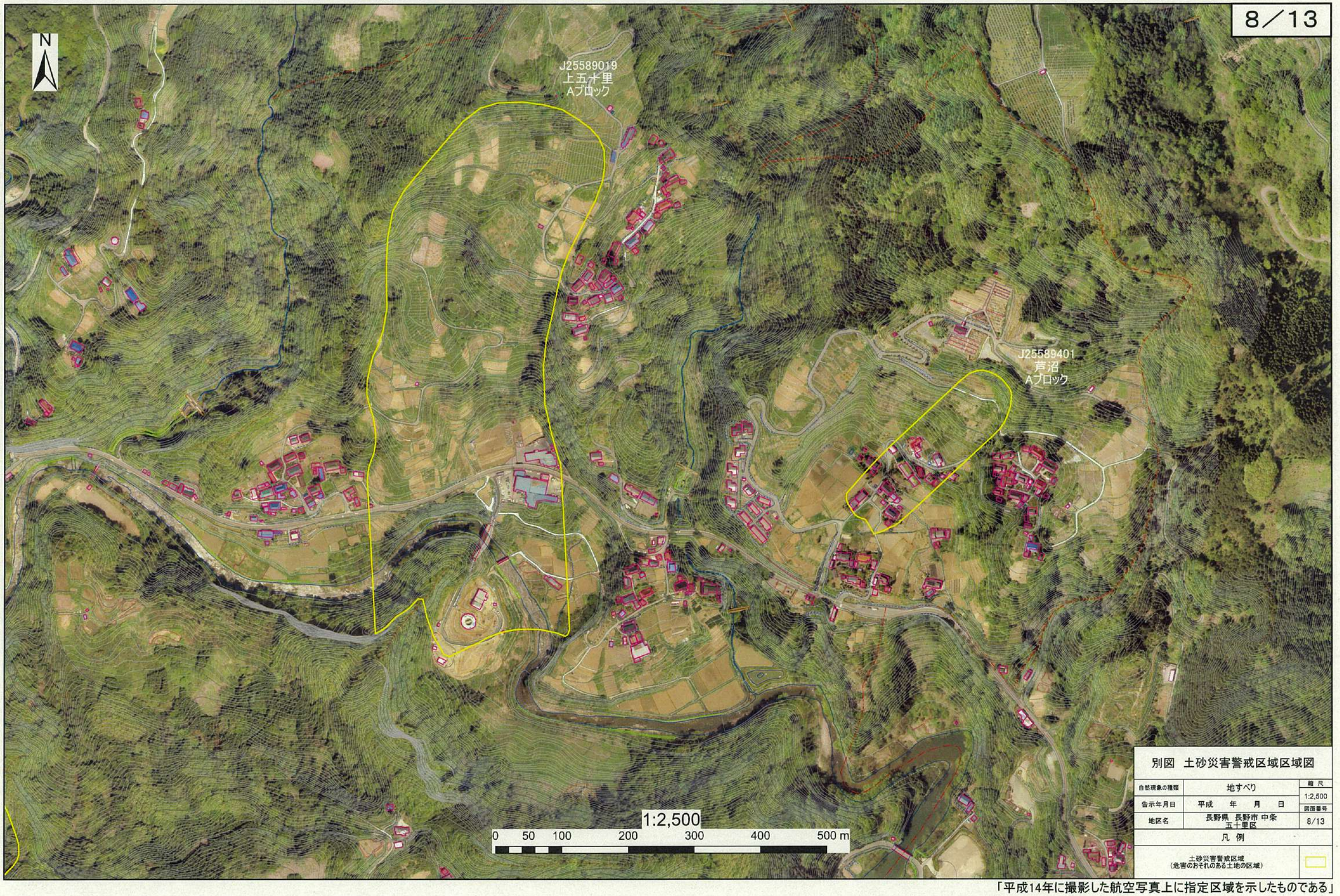

別図 土砂災害警戒区域区域図

自然現象の種類	地すべり	縮尺 1:2,500
告示年月日	平成 年 月 日	図面番号
地区名	長野県 長野市 中条 五十里区	8/13

凡 例

土砂災害警戒区域（危害のおそれのある土地の区域）

「平成14年に撮影した航空写真上に指定区域を示したものである」

土砂災害警戒区域区域図（地すべり） 長野県 長野市 中条 長井区

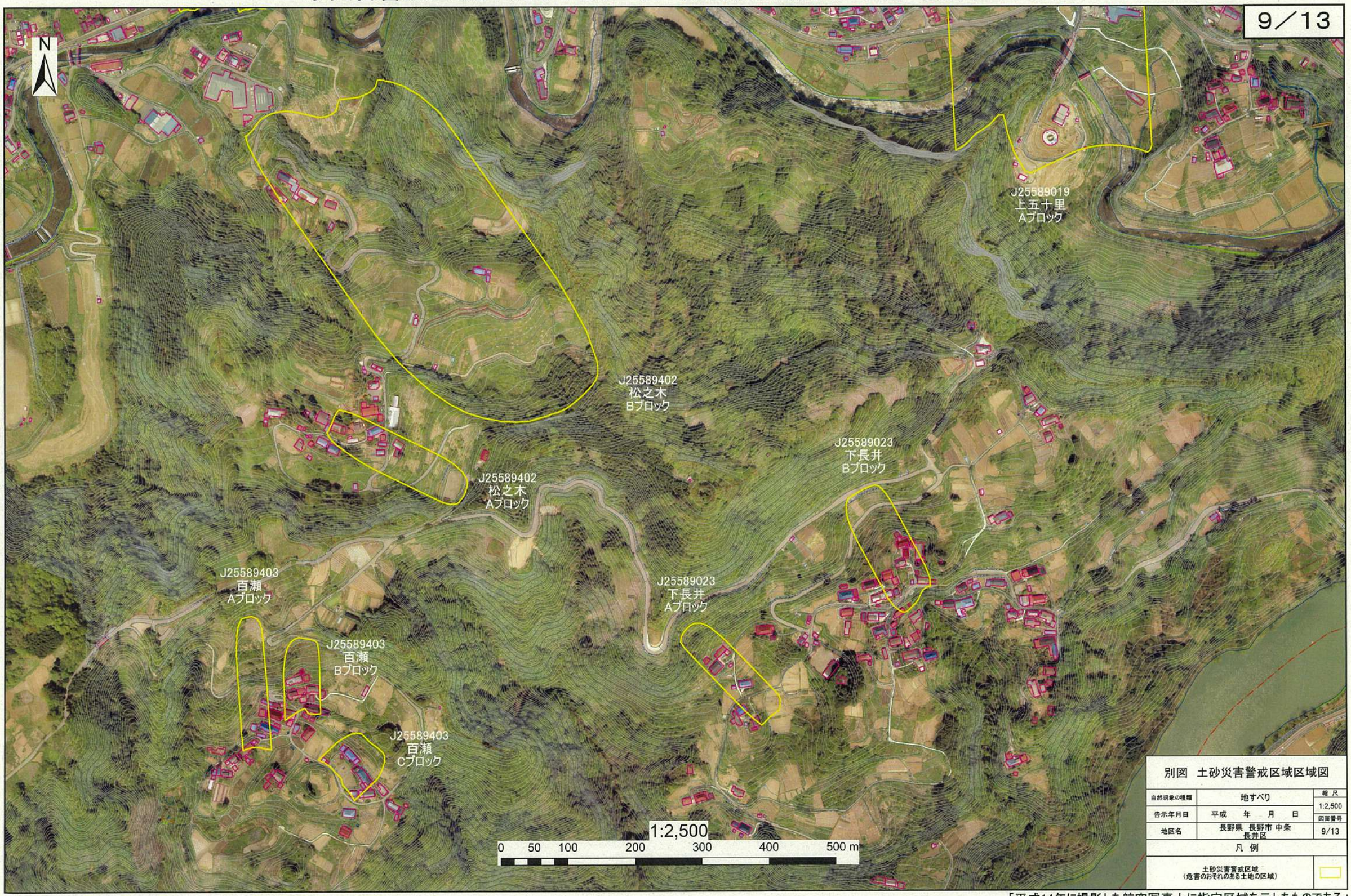

「平成14年に撮影した航空写真上に指定区域を示したものである」

土砂災害警戒区域区域図（地すべり） 長野県 長野市 中条 長井区・中条中央区

別図 土砂災害警戒区域区域図		
自然現象の種類	地すべり	縮尺 1:2,500
告示年月日	平成 年 月 日	図面番号
地区名	長野県 長野市 中条 長井区・中条中央区	10/13
凡 例		
土砂災害警戒区域（危害のおそれのある土地の区域）		

「平成14年に撮影した航空写真上に指定区域を示したものである」

土砂災害警戒区域区域図（地すべり） 長野県 長野市 中条 中条平区

「平成14年に撮影した航空写真上に指定区域を示したものである」

土砂災害警戒区域区域図（地すべり） 長野県 長野市 中条 青木区・すめらぎ区

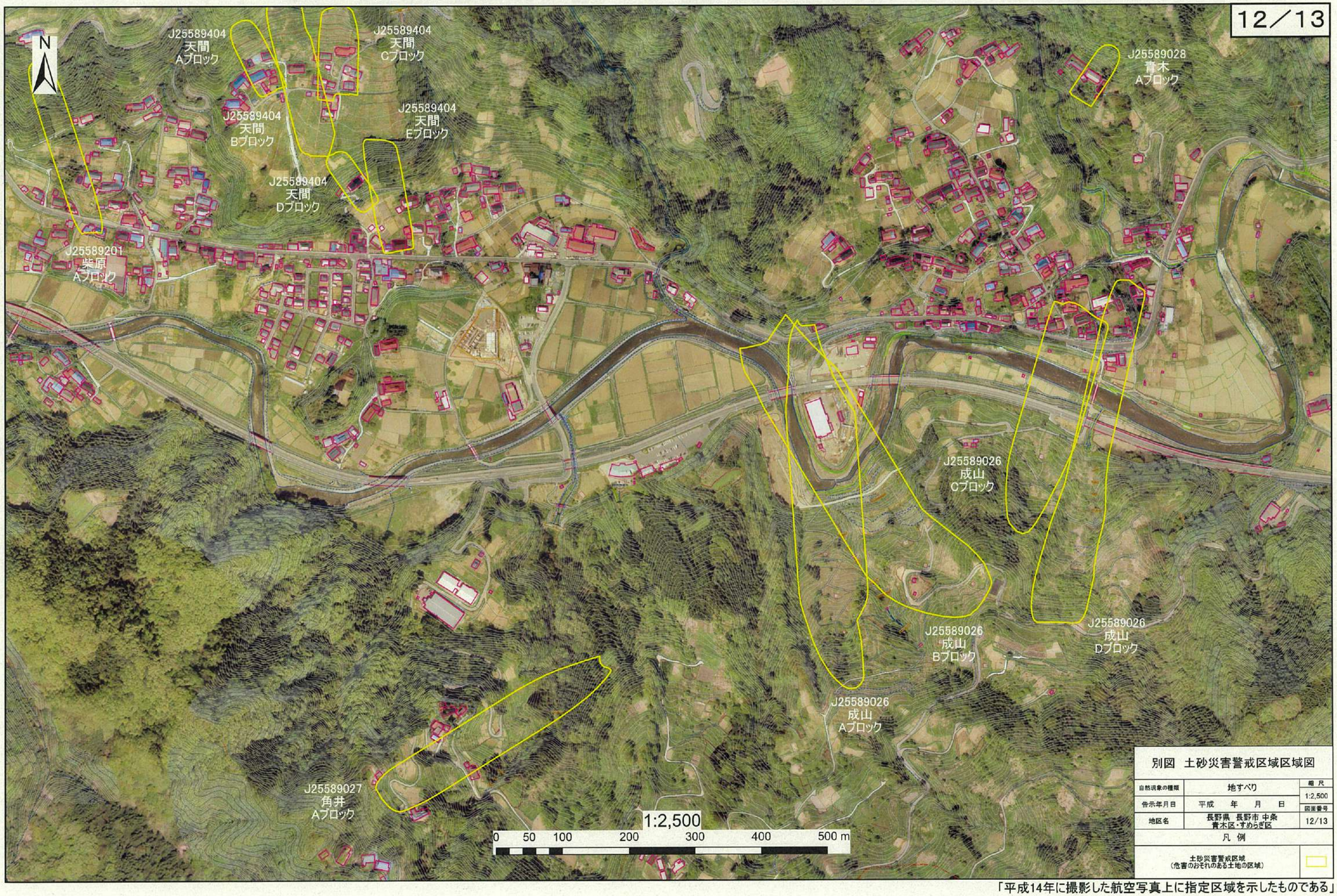

「平成14年に撮影した航空写真上に指定区域を示したものである」

土砂災害警戒区域区域図（地すべり） 長野県 長野市 中条 奈良井区・すめらぎ区



「平成14年に撮影した航空写真上に指定区域を示したものである」