




別図 土砂災害警戒区域位置図 及び 土砂災害特別警戒区域位置図	
自然現象の種類	土石流
所在地	長野県 上水内郡 小川村
縮尺	1 : 25,000
凡 例	
	土砂災害警戒区域 (危険のおそれのある土地の区域)
	土砂災害特別警戒区域 (著しい危険のおそれのある土地の区域)
	① 区域図面番号 ② 区域図面範囲

