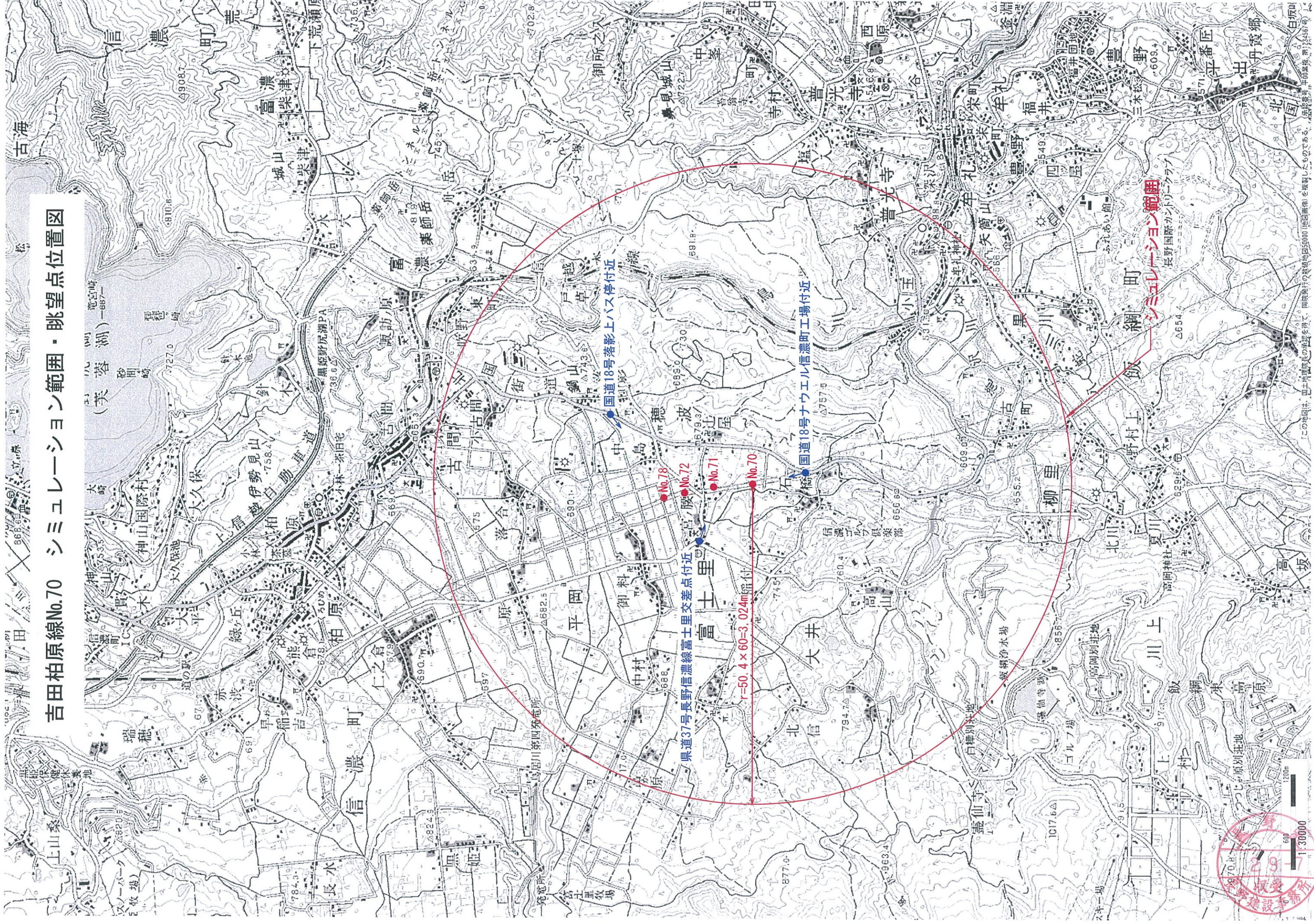


吉田柏原線No.70 シミュレーション範囲・眺望点位置図



● 国道18号落影上バス停付近

● 国道18号ナウエル信濃町工場付近

● 国道37号長野信濃線富士里交差点付近

● No.78

● No.72

● No.71

● No.70

r=50.4 x 60-3, 024m

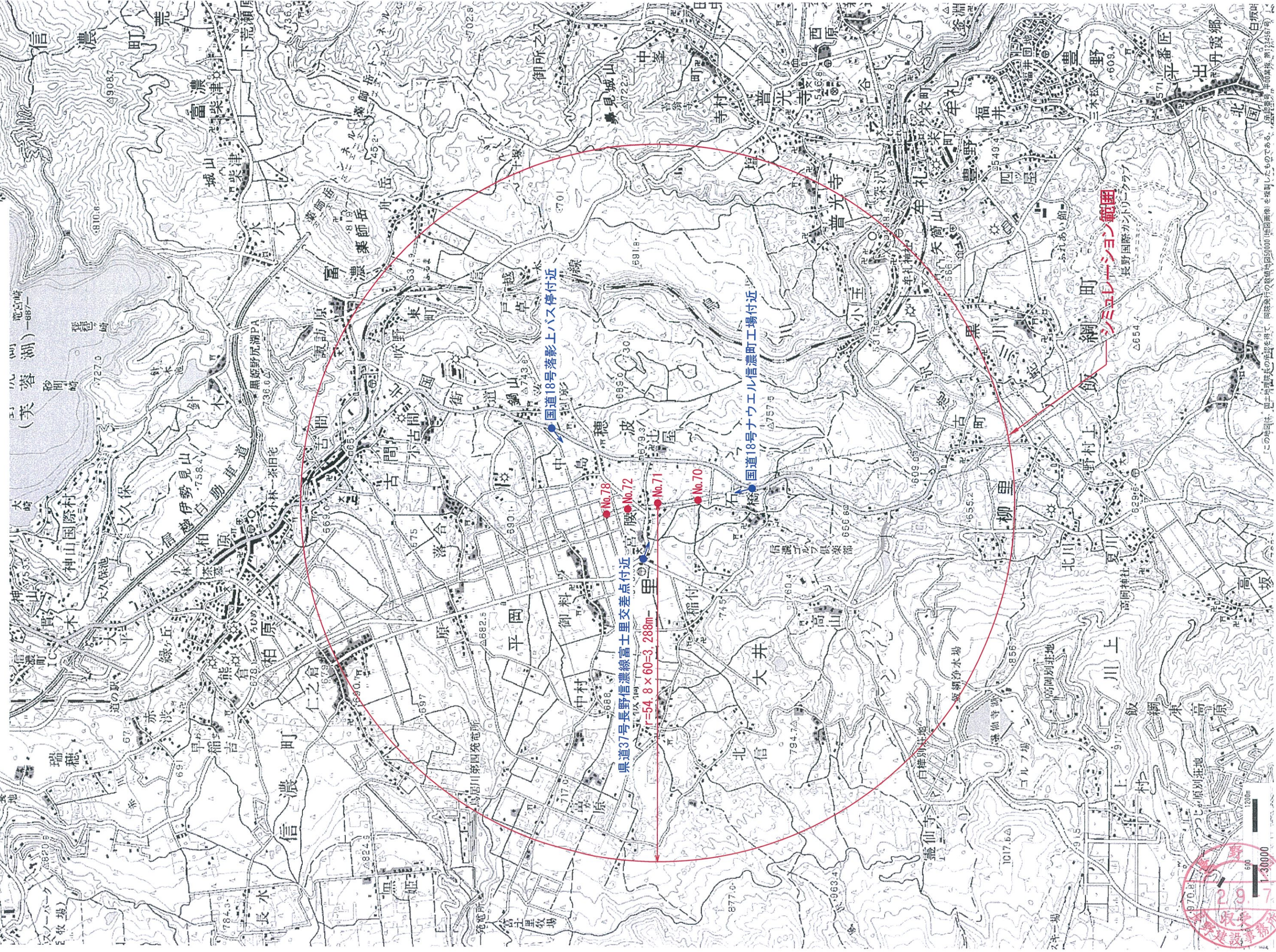
● シミュレーション範囲

長野国際コンテンツクラブ



この地図は、国土院の地形図(50000)と、同院発行の数字地図(50000)地図画像(地形画像)を基に作成したものである。地形図の縮尺は1:50000、数字地図の縮尺は1:50000である。

吉田柏原線No.71 シミュレーション範囲・眺望点位置図



国道18号落影上バス停付近

国道18号ウエル信濃町工場付近

県道37号長野信濃線富士里交差点付近

No.78

No.72

No.71

No.70

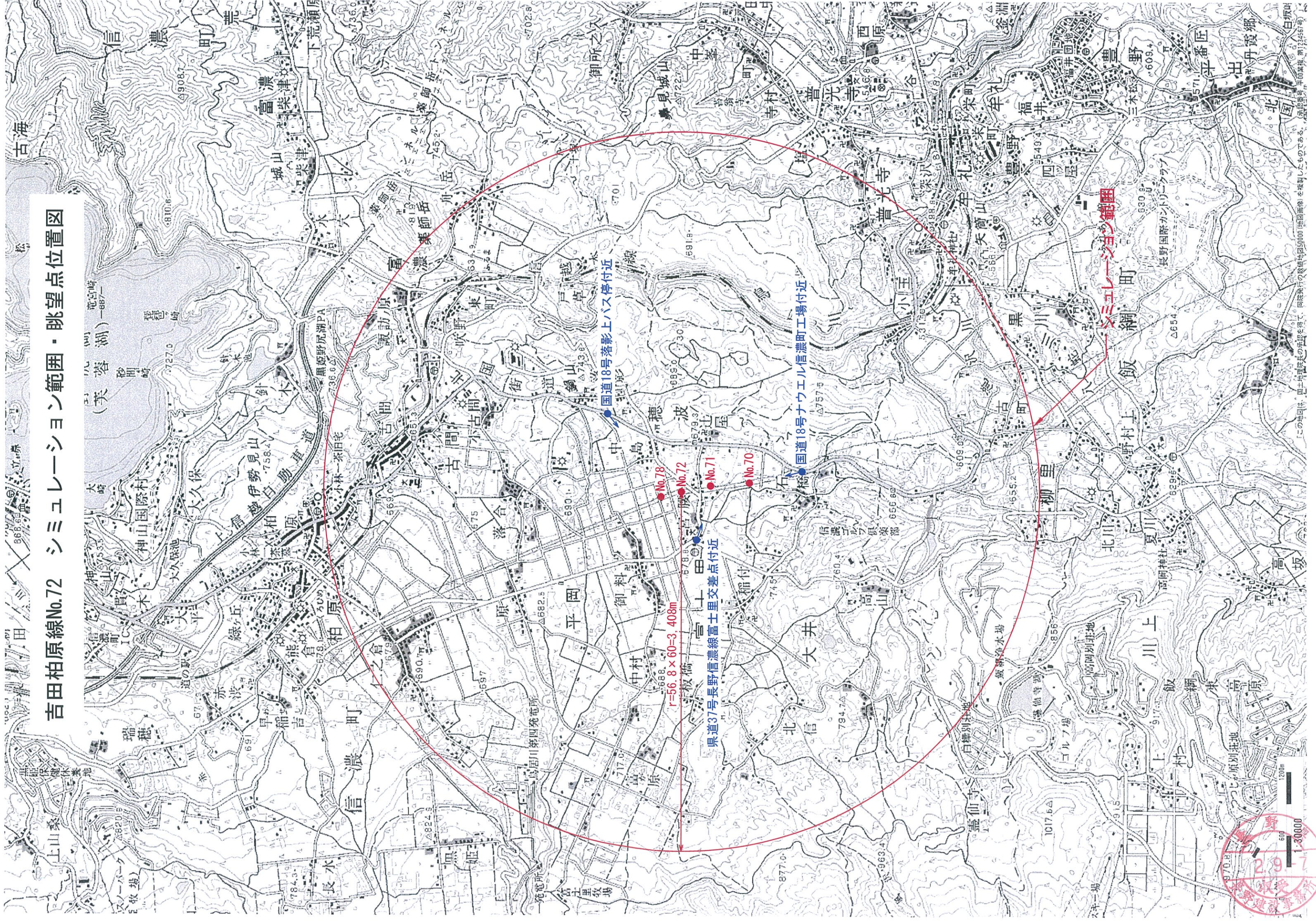
r=54.8 x 60=3,288m

シミュレーション範囲
長野国際コンクリートクラブ



この地図は、国土院公表の地籍図を得て、同院発行の等高線図50000地形画像を参照したものである。図面縮尺は1:30000である。

吉田柏原線No.72 シミュレーション範囲・眺望点位置図



国道18号落影上バス停付近


国道18号ウエル信濃町工場付近

国道37号長野信濃線富士里交差点付近

No.78
No.72
No.71
No.70

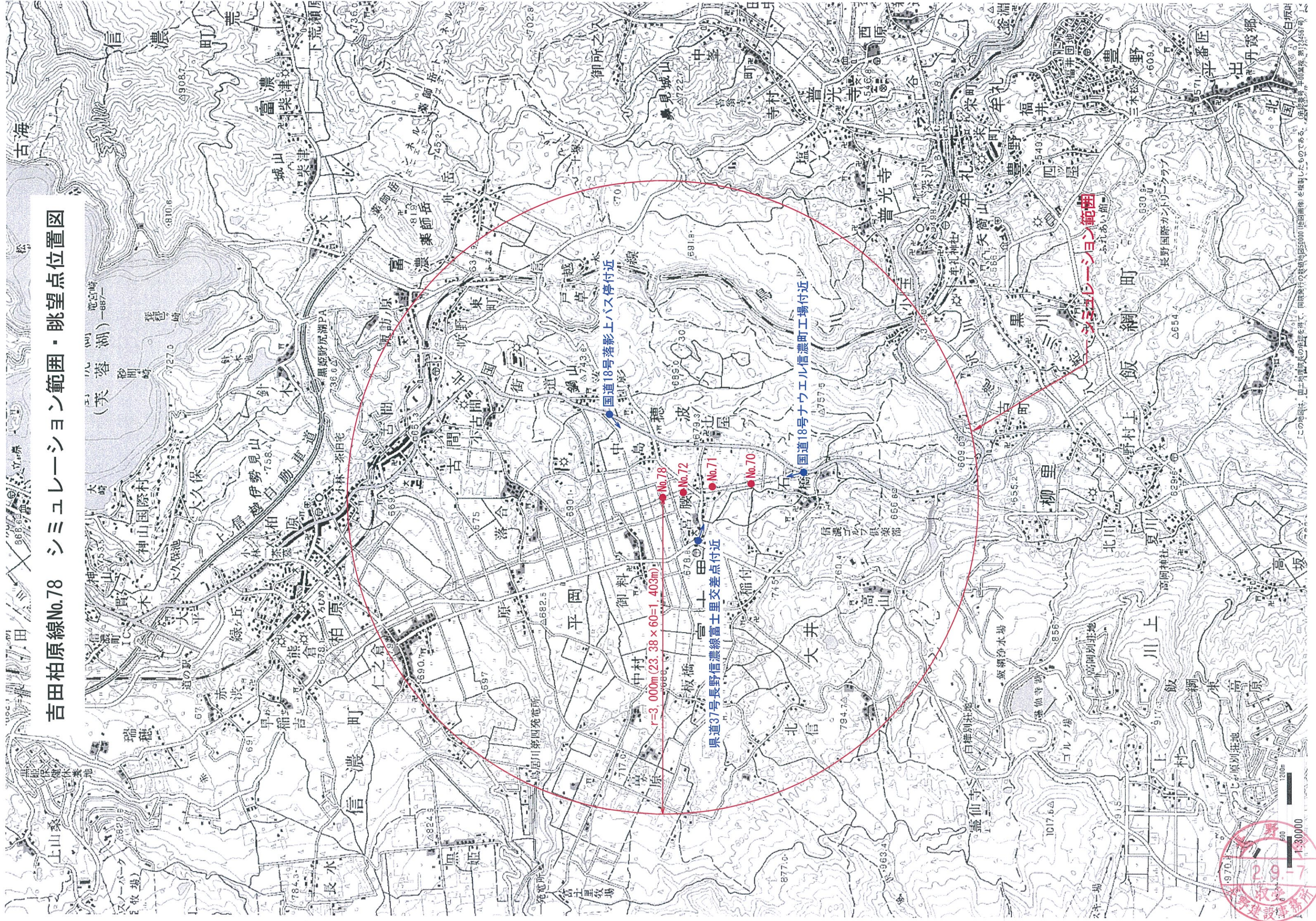
$r=56.8 \times 60=3,408m$

シミュレーション範囲



【この地図は、国土庁国土地理院の地図データを用いて、同院発行の地形図(50000)を基に作成したものである。】

吉田柏原線No.78 シミュレーション範囲・眺望点位置図



この地図は、国土院の地形図(50000)を基に作成したものである。同院発行の地形図(50000)を基に作成したものである。[Scale: 1:30,000]

行為前の状況 国道18号線ナウエル信濃町工場付近



完成予想図 国道18号線ナウエル信濃町工場付近




行為前の状況 県道37号長野信濃線 富士里交差点付近




9.7
受
事
務
所

完成予想図 県道37号長野信濃線 富士里交差点付近



吉田柏原線No.71

行為前の状況 国道18号線 落影上バス停付近




完成予想図 国道18号線 落影上バス停付近

吉田柏原線No.72

ニチアスセラテック線No.34

吉田柏原線No.78

吉田柏原線No.79



長野県
2017
収受
長野建設事務所

(参考様式第1号)

眺望点関係者説明状況報告書

説明者	氏名			
	住所			
眺望点	眺望区域	宮ノ腰地区		
	眺望点位置	県道37号長野信濃線富士里交差点付近		
説明を行った関係者等	長野建設事務所 維持管理課			
実施日時	2020年7月29日 13:10~13:20	説明方法	訪問により説明	
出された意見及び対応 (欄が不足する場合は別紙により対応してください)				
番号	意見	配慮・見解		
1	道路管理上支障とならない為 特になし。			

※注1 説明に使用した書類を添付してください。

※注2 説明を複数行った場合は、それぞれ本報告書を作成してください。



(参考様式第1号)

眺望点関係者説明状況報告書

説明者	氏名			
	住所			
眺望点	眺望区域	石橋地区 宮ノ腰地区, 中島地区		
	眺望点位置	国道18号線ナウエル信濃町工場付近 国道18号線落影上バス停付近		
説明を行った関係者等	長野国道事務所 長野出張所			
実施日時	2020年7月29日 16:30~16:45	説明方法	訪問により説明	
出された意見及び対応 (欄が不足する場合は別紙により対応してください)				
番号	意見	配慮・見解		
1	道路管理上支障とならない為 特になし。			

※注1 説明に使用した書類を添付してください。

※注2 説明を複数行った場合は、それぞれ本報告書を作成してください。



(参考様式第2号)

行為地周辺地区等説明状況報告書

説明者	氏名	
	住所	
説明対象とした範囲 (自治会、地区名等) 及び戸数	石橋地区 34戸	
上記を説明対象とした理由	信濃町役場担当箇所との協議による。	
住民説明等の方法	資料の回覧	
実施日時	2020年7月15日～2020年8月17日	
参加又は実施者数 (人もしくは戸数)	34戸	
出された意見及び対応 (欄が不足する場合は別紙により対応してください)		
番号	意見	配慮・見解
	・特になし	

※注1 説明に使用した書類を添付してください。

※注2 説明を複数行った場合は、それぞれ本報告書を作成してください。



(参考様式第2号)

行為地周辺地区等説明状況報告書

説明者	氏名	
	住所	
説明対象とした範囲 (自治会、地区名等) 及び戸数	宮ノ腰地区	34戸
上記を説明対象とした理由	信濃町役場担当箇所との協議による。	
住民説明等の方法	資料の回覧	
実施日時	2020年7月17日～2020年8月17日	
参加又は実施者数 (人もしくは戸数)	34戸	
出された意見及び対応 (欄が不足する場合は別紙により対応してください)		
番号	意見	配慮・見解
	・特になし	

※注1 説明に使用した書類を添付してください。

※注2 説明を複数行った場合は、それぞれ本報告書を作成してください。



(参考様式第2号)

行為地周辺地区等説明状況報告書

説明者	氏名	
	住所	
説明対象とした範囲 (自治会、地区名等) 及び戸数	中島地区	25戸
上記を説明対象とした理由	信濃町役場担当箇所との協議による。	
住民説明等の方法	資料の回覧	
実施日時	2020年7月15日～2020年8月17日	
参加又は実施者数 (人もしくは戸数)	25戸	
出された意見及び対応 (欄が不足する場合は別紙により対応してください)		
番号	意見	配慮・見解
	・特になし	

※注1 説明に使用した書類を添付してください。

※注2 説明を複数行った場合は、それぞれ本報告書を作成してください。

