

## 第16回災害対策本部員会議

日時：令和元年10月24日（木）

午後3時から

場所：特別会議室

- 1 被害・避難の状況（危機管理部）
  
- 2 災害復旧の推進
  - (1) 河川・道路（建設部）
  - (2) 上下水道（環境部）
  - (3) 交通機関（企画振興部）
  
- 3 避難所・避難者の状況（健康福祉部）
  
- 4 被災者支援の状況
  - (1) 住まいの確保（危機管理部・建設部）
  - (2) ゴミ処理（環境部）
  - (3) 泥の片付け（建設部）
  - (4) ボランティア（社協）
  
- 5 産業への影響と対応（農政部）
  
- 6 地域振興局からの報告
  
- 7 その他
  - ・今後の降雨（気象庁）



## 台風19号による県内への影響について

## 【報告事項】災害対策本部

令和元年10月24日(木) 12:00まで

	種別	発表		解除		
		10/13 03:20現在[大雨:0市町村等]		10/13 03:20現在		
警報等	特別警報			長野市、松本、上田市、岡谷市、諏訪市、須坂市、小諸市、伊那市、中野市、飯山市、茅野市、横川、佐久市、千曲市、東御市、安曇野市、小海町、川上村、南牧村、南相木村、北相木村、佐久穂町、軽井沢町、御代田町、立科町、青木村、長和町、富士見町、原村、辰野町、喜田村、木曾町、南郷村、生坂村、筑北村、坂城町、小布施町、高山村、山ノ内町、野沢温泉村、木島平村、飯綱町、栄村		
	大雨警報	10/12 07:40 上田、佐久地域 10:56 長野、中野飯山、大北、松本、諏訪、上伊那、木曾、下伊那地域 10/14 07:48 飯山市 16:14 長野市、須坂市、小谷村、上田地域 小諸市、佐久市、佐久穂町、軽井沢町、御代田町、立科町		10/13 00:57 下伊那地域 10/13 08:29 上田地域、佐久地域、松本地域、諏訪地域、上伊那地域、木曾地域 10/13 16:46 長野、中野飯山、大北 10/15 04:35 長野地域、中野飯山地域、大北地域、上田地域、佐久地域		
	洪水警報	10/12 07:40 諏訪・上伊那地域 08:17 上田地域 09:03 佐久地域 10:56 長野、松本、下伊那地域 12:18 中野飯山、大北地域 14:39 木曾地域		10/13 00:57 松本、木曾地域 03:20 下伊那 06:12 大北、諏訪、小川村 11:06 佐久、東御市、青木村、長和町、高山村、信濃町、飯綱町、山ノ内町 16:46 栄村 10/18 01:19 上田、長野、中野飯山		
	暴風警報	10/12 07:40 全県		10/13 00:57 全県		
	土砂災害警戒情報	10/12 12:30 長谷(伊那市)、富士見町 13:05 佐久穂町 14:40 小諸市、御代田町 15:05 佐久市、北相木村、茅野市 15:30 軽井沢町 16:20 長野、筑北村、立科町 16:45 須坂市、安曇野市、松本、生坂村、小海町、坂城町、東御市、千曲市、上田市 17:00 南牧村、長和町 17:40 伊那、川上村、原村 17:55 横川、木曾町、高山村 18:30 中野市、大町市、南相木村、青田村、小布施町 19:50 飯山市、山ノ内町、野沢温泉村、栄村 20:05 青木村 20:35 奥無里戸隠、小谷村 10/13 03:25 木島平村 10/15 06:13 飯山市		10/13 07:50 長野、奥無里戸隠、松本、上田市、須坂市、小諸市、伊那、長谷、中野市、大町市、茅野市、横川、佐久市、千曲市、東御市、安曇野市、小海町、川上村、南牧村、南相木村、北相木村、佐久穂町、軽井沢町、御代田町、立科町、青木村、長和町、富士見町、原村、喜田村、木曾町、生坂村、筑北村、小谷村、坂城町、小布施町、高山村、山ノ内町、木島平村 10/13 11:50 野沢温泉村、栄村 土砂災害警戒情報を解除 10/13 16:40 飯山市 土砂災害警戒情報を解除		
	氾濫情報	10/12 20:35 千曲川(上田市西分地区) 20:50 千曲川(長野市篠ノ井横田地区) 22:10 千曲川(千曲市西宮地区) 22:40 千曲川(長野市篠ノ井小森地区) 10/13 01:15 千曲川(長野市長沼地区、吾妻地区、豊野地区) 02:03 千曲川(須坂市豊洲地区、日野地区、井上地区) 02:58 千曲川(小布施町北岡地区、押羽地区、大島地区、飯田地区、林地区、山手島地区) 03:25 千曲川(中野市大保地区、栗林地区、安楽寺地区、牛出地区、立ヶ花地区、草間地区)		10/18 氾濫発生情報解除(千曲川) 1:05 千曲川		
洪水予報	10/12 洪水予報発表(千曲川) レベル4相当(氾濫危険水位到達) 17:40 千曲川(上田市生田) 18:10 千曲川(千曲市抗瀬下) 23:10 千曲川(中野市立ヶ花) 10/12 洪水予報発表(千曲川 県管理区間) レベル4相当(氾濫危険水位到達) 15:10 千曲川(佐久市塩名田) 15:10 千曲川(佐久市下越)		10/18 氾濫発生情報解除(千曲川) 1:05 千曲川 10/13 氾濫注意情報解除(千曲川 県管理区間) 9:05 千曲川(佐久市塩名田) 9:05 千曲川(佐久市下越)			
雨量の状況	主な時間雨量 累計雨量	釜沢(大鹿村) 17mm/h、初谷(佐久市) 44mm/h、中房(安曇野市) 15mm/h 釜沢(大鹿村) 134mm、初谷(佐久市) 313mm、中房(安曇野市) 128mm				
風速		軽井沢町(軽井沢) 27.1m/s、長野市(長野) 25.7m/s、飯島町(飯島) 17.8m/s、諏訪市(諏訪) 18.3m/s、辰野町(辰野) 23.3m/s、上田市(上田) 24.6m/s、飯山市 21.5m/s				
人的被害		別紙のとおり				
住家被害	全壊・半壊 一部損壊	全壊 別紙のとおり	半壊 別紙のとおり	一部損壊 別紙のとおり		
	床上浸水	別紙のとおり				
	床下浸水	別紙のとおり				
	火災	須坂市(1)				

影 響		状 況	解除・復旧・帰宅	
その他被害		(土砂災害) 別紙のとおり  (県営住宅) 床上浸水 3 団地 須坂市(相之島団地) 1 団地 飯山市(北町団地、県町団地) 2 団地 床下浸水 2 団地 長野市(庄ノ宮団地、みこと川団地) 2 団地		
救助活動結果		救助要請多数(別紙のとおり)		
避難状況	避難指示(緊急) (時間は最新発表時間)	長野市 2,886世帯9,055人 上田市 1,831世帯4,338人		
	避難勧告	須坂市 4,030世帯11,005人		
	避難準備・高齢者等避難 (時間は最新発表時間)	佐久穂町 35世帯88人(10/19 13:00)- 筑北村 全域1,830世帯4,474人(10/22 7:30)-		
	避難所 (避難者有)	別紙のとおり		
孤立集落		上田市武石小沢根 64名 解消済み		
交通	道路	(高速道路) ○上信越自動車道 10/12 上越IC~藤岡JCT 一部解除 信濃野IC~更埴JCT、坂城IC~喜岡IC 一部解除 10/13 16:00 (佐久IC~碓氷軽井沢IC 通行止め継続中) 解除 10/23 6:00 対面通行 ○中部横断自動車道 10/12 佐久北IC~八千穂高原IC 解除10/13 11:10 ○長野自動車道 10/12 岡谷JCT~更埴JCT 解除10/13 (13:45現在) ○中央自動車道 10/12 伊那IC~六月料金所 一部解除10/13 9:00 (六月IC~八王子JCT通行止め継続中) 解除10/19 12:00  (国管理道路) 10/12 11:45 (国)19号 碓氷バイパス 解除10/13 4:00 10:20 (国)19号 木祖村藪原 解除10/12 23:00 19:15 (国)19号 長野市信州新町~生坂村 解除10/13 4:25 17:30 (国)20号 富士見町県境 解除10/13 2:00 10/13 2:45 (国)18号 長野市柳原北交差点~浅野交差点 (災害対策車両が通れるようになりました)  (県管理道路) 119路線100区間 39路線43区間規制中(詳細は別紙のとおり) (主)丸子東部インター線 田中橋 落橋災害 (国)361号 上伊那郡南箕輪村~木曾郡木曾町日難 全面通行止 など  (道路公社) 10/12 15:40 三才山トンネル有料道路 上田市鹿教湯~松本市稲倉 解除10/15 10:00 ただし、(国)254号上田市鹿教湯で通行止め 解除10/16 16:00予定		
	鉄道	<運転見合わせ> 別紙のとおり		
	松本空港	<欠航> 別紙のとおり		
ライフライン	停電	現況	10/21 9:00~約10戸  10/22 なし ※過去情報は別紙参照	37市町村。 安曇野市、松本市、伊那市、大町市、岡谷市、中川村、池田町、生坂村、飯山市、野沢温泉村、栄村、青木村、長和町、東御市、坂城町、小海町、小川村、立科町、茅野市、辰野町、上田市、南相木村、小布施町、高山村、信濃町、軽井沢町、御代田町、小諸市、須坂市、川上村、北相木村、小海町、佐久穂町、南相木村、南牧村、飯綱町、長野市
		復旧見直し	<10/14まで> 2市 安曇野市、松本市  <10/15まで> 7市町村 伊那市、大町市、岡谷市、辰野町、中川村、池田町、生坂村  <10/19まで> 271631市町 飯山市、上田市、小布施町、高山村、飯綱町、小川村、信濃町、軽井沢町、立科町、御代田町、小諸市、佐久市、野沢温泉村、栄村、須坂市、青木村、長和町、茅野市、東御市、長野市、坂城町、川上村、北相木村、小海町、佐久穂町、南相木村、南牧村	
	断水	別紙のとおり		

学校関係	公立学校休校等	<登校遅延> 【高等学校】 9校(全日制:8校 定時制:1校)	
		<休校情報> -【高等学校】- 1校(付属中学校:1校)- 【特別支援学校】 なし 【小・中学校】 4校(長野市:4校)	
	私立学校休校等	<登校遅延> <休校情報> -【高等学校】- ・長野俊英高校 15日(火)～18日(金) 休校	
県本部		<災害対策本部> 10/12 15:30 災害対策本部設置 16:30 第1回 災害対策本部会議 開催 18:15 第2回 災害対策本部会議 開催 22:30 第3回 災害対策本部会議 開催 10/13 10:20 第4回 災害対策本部会議 開催 21:15 第5回 災害対策本部会議 開催 10/14 20:30 第6回 災害対策本部会議 開催 10/15 16:00 第7回 災害対策本部会議 開催 10/16 15:00 第8回 災害対策本部会議 開催 10/17 15:00 第9回 災害対策本部会議 開催 10/18 15:00 第10回 災害対策本部会議 開催 10/19 15:00 第11回 災害対策本部会議 開催 10/20 15:00 第12回 災害対策本部会議 開催 10/21 15:00 第13回 災害対策本部会議 開催 10/22 15:00 第14回 災害対策本部会議 開催 10/23 15:00 第15回 災害対策本部会議 開催 10/24 15:00 第16回 災害対策本部会議 開催 <警戒・対策本部> 10/11 15:30 警戒・対策本部設置 第1回 警戒・対策本部会議 開催	
		<災害対策本部> 10/12 10:56 筑北村 災害対策本部設置 11:20 立科町 災害対策本部設置 11:23 千曲市 災害対策本部設置 13:00 長和町 災害対策本部設置 13:50 東御市 災害対策本部設置 14:00 佐久市 災害対策本部設置 14:00 坂城町 災害対策本部設置 14:00 山ノ内町 災害対策本部設置 14:40 山形村 災害対策本部設置 14:50 小諸市 災害対策本部設置 14:52 御代田町 災害対策本部設置 15:00 佐久穂町 災害対策本部設置 15:00 北相木村 災害対策本部設置 15:00 須坂市 災害対策本部設置 15:20 茅野市 災害対策本部設置 15:30 軽井沢町 災害対策本部設置 15:30 麻績村 災害対策本部設置 16:00 富士見町 災害対策本部設置 16:00 南箕輪村 災害対策本部設置 16:00 小布施町 災害対策本部設置 16:00 高山村 災害対策本部設置 16:20 長野市 災害対策本部設置 16:30 川上村 災害対策本部設置 16:30 中野市 災害対策本部設置 16:40 南相木村 災害対策本部設置 16:50 原野町 災害対策本部設置 17:00 南牧村 災害対策本部設置 17:00 岡谷市 災害対策本部設置 18:10 松本市 災害対策本部設置 19:50 野沢温泉村 災害対策本部設置 20:45 生坂村 災害対策本部設置 10/13 00:30 飯山市 災害対策本部設置 04:00 木島平村 災害対策本部設置 05:40 栄村 災害対策本部設置	<災害警戒本部に切替> 10/13 01:00 富士見町 09:20 岡谷市 10:45 木島平村 11:40 野沢温泉村 10/14 20:00 青木村 <解散> 10/13 一:一 筑北村 06:30 生坂村 07:00 川上村 07:40 南牧村 08:30 坂城町 11:30 南箕輪村 12:00 麻績村 13:00 原野町 13:30 軽井沢町 15:30 山ノ内町 10/14 22:20 青木村 10/15 12:00 御代田町 09:00 山形村 17:30 松本市 10/16 12:00 長和町 12:00 立科町 10/17 09:20 南相木村 10/21 11:00 東御市 11:30 茅野市 10/23 09:00 小諸市
市町村本部			

市町村本部

<災害警戒本部>

- 10/11 9:00 千曲市 災害警戒本部設置
- 9:00 長和町 災害警戒本部設置
- 10:00 佐久市 災害警戒本部設置
- 10:00 須坂市 災害警戒本部設置
- 12:00 小布施町 災害警戒本部設置
- 13:00 安曇野市 災害警戒本部設置
- 13:10 岡谷市 災害警戒本部設置
- 13:30 南箕輪村 災害警戒本部設置
- 16:00 長野市 災害警戒本部設置
- 16:15 高山村 災害警戒本部設置
- 17:00 茅野市 災害警戒本部設置
- 10/12 07:40 青木村 災害警戒本部設置
- 07:40 辰野町 災害警戒本部設置
- 07:50 駒ヶ根市 災害警戒本部設置
- 08:00 小海町 災害警戒本部設置
- 08:00 下諏訪町 警戒態勢
- 08:10 阿南町 警戒二次
- 08:15 飯田市 第3警戒態勢
- 08:20 池田町 災害警戒本部設置
- 08:30 飯山市 災害警戒本部設置
- 09:00 下條村 災害警戒本部設置
- 09:00 泰阜村 災害警戒本部設置
- 09:00 本沼村 災害警戒本部設置
- 09:00 木島平村 関係者会議
- 09:20 佐久穂町 災害警戒本部設置
- 09:30 喬木村 災害警戒本部設置
- 10:00 南相木村 災害警戒本部設置
- 10:00 南木曾町 災害警戒本部設置
- 10:00 小谷村 災害警戒本部設置
- 10:30 飯島町 災害警戒本部設置
- 10:50 筑北村 災害警戒本部設置
- 11:30 中川村 災害警戒本部設置
- 11:30 松川村 災害警戒本部設置
- 12:00 信濃町 災害警戒本部設置
- 12:00 山ノ内町 災害警戒本部設置
- 12:30 富士見町 災害警戒本部設置
- 12:30 伊那市 災害警戒本部設置
- 12:30 宮田村 災害警戒本部設置
- 12:40 飯綱町 警戒二次体制
- 13:00 御代田町 災害警戒本部設置
- 13:00 平谷村 情報収集
- 13:00 豊丘村 災害警戒本部設置
- 13:30 上松町 災害警戒本部設置
- 13:30 山形村 災害警戒本部設置
- 14:00 大鹿村 災害警戒本部設置
- 14:00 中野市 災害警戒本部設置
- 14:00 小諸市 災害警戒本部設置
- 14:00 南牧村 災害警戒本部設置
- 14:00 坂城町 災害警戒本部設置
- 14:00 中野市 災害警戒本部設置
- 14:00 喬木村 災害警戒本部設置
- 14:00 麻績村 災害警戒本部設置
- 14:00 生坂村 災害警戒本部設置
- 14:30 川上村 災害警戒本部設置
- 14:30 松川村 災害警戒本部設置
- 14:30 諏訪市 災害警戒本部設置
- 16:00 小川村 災害警戒本部設置
- 16:20 原村 災害警戒本部設置
- 16:40 木島平村 災害警戒本部設置
- 17:50 高森町 災害警戒本部設置
- 18:10 栄村 災害対策本部設置
- 18:00 野沢温泉村 災害警戒本部設置
- 20:40 飯綱町 災害警戒本部設置
- 20:45 埴尻市 災害警戒本部設置
- 10/13 01:00 富士見町 災害警戒本部設置
- 09:20 岡谷市 災害警戒本部設置
- 10:45 木島平村 災害警戒本部設置
- 11:50 野沢温泉村 災害警戒本部設置
- 12:00 箕輪町 災害警戒本部設置

<災対本部に切替>

- 10/12 11:23 千曲市
- 13:00 長和町
- 14:00 佐久市
- 14:00 山ノ内町
- 14:40 山形村
- 14:50 小諸市
- 14:52 御代田町
- 15:00 須坂市
- 15:00 佐久穂町
- 15:20 茅野市
- 16:00 小布施町
- 16:00 高山村
- 16:00 富士見町
- 16:00 南箕輪村
- 16:20 長野市
- 16:30 中野市
- 16:30 川上村
- 16:40 南相木村
- 16:50 辰野町
- 17:00 南牧村
- 17:00 岡谷市
- 17:30 麻績村
- 19:50 野沢温泉村
- 20:45 生坂村
- 10/13 00:30 飯山市
- 05:30 栄村
- <解散>
- 10/12 19:00 亮木村
- 19:00 平谷村
- 19:30 下條村
- 22:00 大鹿村
- 10/13 一:一 筑北村
- 00:00 中川村
- 01:15 高森町
- 06:00 豊丘村
- 06:00 南木曾町
- 06:30 松川町
- 06:30 駒ヶ根市
- 07:00 諏訪市
- 07:00 喬木村
- 07:40 阿南町
- 07:50 富士見町
- 07:58 小海町
- 08:00 飯島町
- 08:00 宮田村
- 08:00 飯田市
- 08:00 本沼村
- 08:29 下諏訪町
- 08:30 上松町
- 08:30 松川村
- 08:30 小谷村
- 08:30 坂城町
- 08:40 池田町
- 09:10 埴尻市
- 09:34 原村
- 10:00 泰阜村
- 12:00 小川村
- 12:50 箕輪町
- 16:50 野沢温泉村
- 10/14 13:00 岡谷市
- 10/15 09:00 伊那市
- 10/17 15:30 信濃町
- 10/18 17:00 飯綱町
- 10/21 09:00 木島平村

国の対応				
応援部隊等の受け入れ状況	要 請	所属・派遣人数	活動場所	解除等
緊急消防援助隊	2019/10/13—5:32 応援要請 (消防庁長官による指示に切替 10/15 11:30 通知文)	航空小隊 (10/13 名古屋市、静岡市、 福井県) (10/14 埼玉県、新潟県)	長野市内	10/14 21:30 引揚指示
緊急消防援助隊	2019/10/13—11:23 応援要請 (消防庁長官による指示に切替 10/15 11:30 通知文)	陸上部隊 (新潟県)	長野市大町、穂保	10/16 7:00 引揚指示
県消防相互応援隊	2019/10/13 7:00 応援要請	中南信ブロック対応	長野市大町、穂保、赤沼	10/16 15:00 解散
警察災害派遣隊	10/17~20 他県警察から応援を受けて活動	~16日まで 福井県警、富山県警、鳥取県 警、奈良県警、鳥取県警、石川 県警、山口県警、広島県警、和 歌山県警 17日 徳島県警、香川県警、愛 媛県警、高知県警 18日 徳島県警、香川県警、愛 媛県警、高知県警、富山県警、 福井県警、岐阜県警、石川県警 ヘリ 三重、京都 19日 徳島県警、香川県警、愛 媛県警、高知県警、富山県警、 福井県警、岐阜県警、石川県警 ヘリ 三重、京都 20日 富山県警、福井県警、岐 阜県警 ヘリ 三重、京都、兵庫 21日 富山県警、福井県警、岐 阜県警、石川県警 ヘリ 兵庫 22日 富山県警、福井県警、岐 阜県警、石川県警 ヘリ 兵庫 23日 富山県警、福井県警、岐 阜県警、石川県警 ヘリ 兵庫 24日 富山県警、福井県警、岐 阜県警、石川県警	千曲川流域 避難所巡回 パトロール	
陸上自衛隊災害派遣	10/12 21:34 災害派遣要請	13日 陸上自衛隊 346名 ヘリ5機 航空自衛隊 ヘリ1機 14日 陸上自衛隊 475名 ヘリ11機 航空自衛隊 ヘリ1機 15日 陸上自衛隊 475名 16日 陸上自衛隊 126名 17日 陸上自衛隊 1032名 18日 陸上自衛隊 1032名 航空自衛隊 27名 19日 陸上自衛隊 1032名 航空自衛隊 40名 20日 陸上自衛隊 1030名 航空自衛隊 40名 21日 陸上自衛隊 1038名 航空自衛隊 40名 22日 陸上自衛隊 1198名 航空自衛隊 40名 23日 陸上自衛隊 1182名 航空自衛隊 40名 24日 陸上自衛隊 1148名 航空自衛隊 46名	長野市、上田市、須坂 市、佐久穂町、川上村	
DMAT (災害派遣医療チーム-A)	10/12 19:09 待機要請 派遣要請 県内 11病院 県外 岐阜県・富山県・新潟県・群馬県・山梨県 (派遣チームは調整中)	13日 18チーム (要請) 14日 37チーム 128人 15日 52チーム 200人 16日 45チーム 147人 17日 23チーム 57人 18日 4チーム 6人 19-21日 3チーム 3人		10/21 活動終了
医師会		長野県災害医療コーディネーター派遣		

国土交通省		<p>TEC-FORCE受入状況 (河川)</p> <p>15日 四国：佐久市、佐久穂町、上田市・東御市 北陸：上田建管内、佐久建管内</p> <p>16日 四国：小諸市、南相木村、上田市・東御市、佐久建管内 北陸：上田建管内、佐久建管内</p> <p>17日 四国：小諸市、南相木村、上田市、佐久建管内</p> <p>18日 四国：上田市 北陸：上田市、上田建管内、佐久建管内</p> <p>19日 四国：上田市 北陸：上田建管内</p> <p>20日 四国：上田市、上田建管内 北陸：上田建管内</p> <p>21日 四国：上田市、上田建管内 北陸：上田建管内 中国：佐久市、小布施町</p> <p>22日 中国：佐久市</p> <p>23日 中国：佐久市</p> <p>24日 中国：佐久市、小布施町 (道路)</p> <p>14日 近畿：佐久建管内</p> <p>15日～16日 近畿：佐久市、小諸市、南相木村 中国：佐久穂町、川上村、上田市・東御市</p> <p>17日 中国：佐久穂町</p> <p>18日 中国：北相木村</p> <p>19日 中国：北相木村</p> <p>20日 中国：北相木村</p> <p>21日 中国：小布施町、北相木村</p> <p>22日 中国：佐久市、小布施町、北相木村</p> <p>23日 中国：佐久市、小布施町、北相木村</p> <p>24日 中国：佐久市</p>		
海上保安庁	10/13 6:15 知事から第九管区海上保安本部長に対し要請 (10/13～10/14の2日間活動実施)			
被災市区町村応援職員確保システム	<p>10/14～ 長野市へ名古屋市から総括支援チーム、対口支援チームを派遣</p> <p>10/15～ 千曲市へ兵庫県から対口支援チームを派遣 中野市へ三重県から対口支援チームを派遣 (22日終了)</p> <p>10/16 須坂市へ福井県から対口支援チームを派遣 (20日終了)</p> <p>飯山市へ鳥取県から対口支援チームを派遣 佐久穂町へ岐阜県から総括支援チーム、対口支援チームを派遣</p> <p>【参考】上記のほか中部9県1市応援協定(富山県、石川県、福井県、岐阜県、愛知県、滋賀県、三重県)、関西広域連合(兵庫県、鳥取県)からの人的応援あり。(10/14～)</p>			



## 【報告事項】災害対策本部室

令和元年10月24日 12:00現在

下線部は前回からの変更箇所

## 人的被害・住家被害の状況

市町村名	人的被害(人)					住家被害(世帯)					(参考値)		
	死亡	行方不明	重傷	軽傷	計	全壊	半壊	一部 損壊	左記以外		計	床上浸水 (全壊・ 半壊・一 部損壊 合)	床下浸水 (全壊・ 半壊・一 部損壊 合)
									床上 浸水	床下 浸水			
長野市	2	0	2	79	83	185	71	0	3,049	1,781	5,086	3,305	1,781
松本市	0	0	0	0	0	0	0	0		1	1	0	1
上田市	0	0	1	4	5	1	0	39	31	89	160	31	89
岡谷市	0	0	0	0	0	0	0	5			5	0	0
須坂市	0	0	1	6	7	0	0	0	218	100	318	218	100
中野市	0	0	1	1	2	0	0	3	82	37	122	82	37
飯山市	0	0	1	4	5	0	0	0	407	206	613	407	206
佐久市	1	1	0	18	20	0	0	0	116	658	774	116	658
千曲市	0	0	0	5	5	0	0	0	1,310	791	2,101	1,310	791
東御市	1	0	0	1	2	0	0	0	3	3	6	3	3
小海町	0	0	0	0	0	0	0	0	4	5	9	4	5
川上村	0	0	0	0	0	0	0	0		4	4	0	4
南牧村	0	0	0	0	0	0	0	1	0	2	3	1	2
南相木村	0	0	0	0	0	0	0	0	2	6	8	2	6
北相木村	0	0	0	0	0	1	0	0	4	9	14	5	9
佐久穂町	0	0	0	2	2	0	0	0	47	54	101	47	54
軽井沢町	0	0	0	1	1	2	0	1			3	0	0
御代田町	0	0	0	0	0	0	0	0	0		0	0	0
立科町	0	0	0	0	0	0	0	0	4	31	35	4	31
青木村	0	0	0	0	0	0	0	0		1	1	0	1
長和町	0	0	0	0	0	0	0	0	1	50	51	1	50
辰野町	0	0	0	0	0	0	2	30			32	0	0
箕輪町	0	0	0	1	1	0	0	6			6	0	0
飯島町	0	0	0	0	0	0	0	1			1	0	0
南箕輪村	0	0	0	0	0	0	0	1			1	0	0
麻績村	0	0	0	0	0	0	0	0		3	3	0	3
筑北村	0	0	0	0	0	0	0	0		4	4	0	4
坂城町	0	0	0	2	2	0	0	0	1	1	2	1	1
小布施町	0	0	0	0	0	0	0	0	31	28	59	31	28
高山村	0	0	0	0	0	0	0	0		1	1	0	1
木島平村	0	0	0	0	0	0	0	1			1	0	0
野沢温泉村	0	0	0	0	0	0	0	0	10	10	20	10	10
信濃町	0	0	0	0	0	0	0	20		5	25	0	5
飯綱町	0	0	0	0	0	0	0	4			4	0	0
栄村	0	0	0	0	0	0	0	0	2	2	4	2	2
合計	4	1	6	124	135	189	73	112	5,322	3,882	9,578	5,580	3,882



【報告事項】災害対策本部  
令和元年10月24日 10:00現在  
※下線部は前回からの変更箇所

避難所開設・避難者数の状況について

市町村	避難所数	世帯数	避難者数	
				要配慮者数
長野市	13	315	756	72
千曲市	1	3	6	
飯山市	1	5	5	
中野市	1	3	9	
須坂市	2	-	163	
佐久市	0	0	0	
小布施町	2	5	18	
合計	20	331	957	72

\*本表については、判明した数のみ計上



【報告事項】災害対策本部室  
 令和元年10月24日 10:00現在  
 下線部は前回からの変更箇所

避難所開設・避難者数の状況について（詳細）

	市町村	避難所名	H31. 10. 22			H31. 10. 23			H31. 10. 24		
			10:00			10:00			10:00		
			世帯	人数	内要配慮者数	世帯	人数	内要配慮者数	世帯	人数	内要配慮者数
3	長野市	豊野東小学校	12	28	6	12	47	6	12	29	6
10	長野市	東条小学校	5	11		5	10		5	9	
12	長野市	北部スポーツ・レクリエーション公園	59	181	4	72	177	4	72	174	4
13	長野市	古里小学校	14	28	12	19	33	12	16	28	12
16	長野市	長野運動公園	41	94	5	44	111	5	40	95	5
17	長野市	南長野運動公園	18	40	5	18	37	5	19	38	5
18	長野市	豊野西小	91	232	26	97	244	26	86	244	26
19	長野市	豊野西部児童センター	19	46	3	19	46	3	19	46	3
22	長野市	昭和の森公園フィットネスセンター	14	44	2	14	44	2	16	46	2
24	長野市	篠ノ井総合市民センター	6	15	5	6	15	5	6	15	5
26	長野市	古里総合市民センター	11	25		12	27		12	11	
	長野市	豊野北公民館	7	14		8	16		8	16	
	長野市	北部保健センター	4	5	4	4	5	4	4	5	4
61	飯山市	飯山公民館	6	7		6	7		5	5	
63	中野市	西部文化センター	3	9		3	9		3	9	
64	須坂市	北部体育館		152			153			151	
65	須坂市	旭ヶ丘ふれあいプラザ		13			12			12	
74	千曲市	千曲市保健センター	3	6		3	6		3	6	
	佐久市	常和公民館	2	4		2	4		0	0	
123	小布施町	飯田公会堂	7	27		2	10		2	10	
124	小布施町	老人福祉センター桃源荘	3	8		3	8		3	8	
合 計			330	1,014	75	349	1,021	72	331	957	72



## 【報告】環境部生活排水課

令和元年 10 月 24 日 10:00 現在

## クリーンピア千曲の浸水事故に係る対応について

環境部生活排水課

## ①被害の状況

- 千曲川穂保地区の決壊により、下流処理場が冠水。処理場内の電源を停止。
- 処理場への流入ができなくなり、下水管内へ滞留。

## ②対応

- 県及び流域関連市町村から住民に対して下水道使用抑制の呼びかけ実施。
  - ・管内 約 14 万 3000 人（汚水処理人口）
- 管内大口事業者（下水排除量 50t/日、26 社）に下水道使用量の抑制を口頭で依頼。
- マンホールからの溢水の恐れがあるため、応急時の対応。
  - ・主のう等による越水対策とバキューム車や消毒等。
- マンホールからの溢水確認は、長野市赤沼地区、豊野浅野地区に集中して発生。
- 10/13 長野市処理場への切替えによる処理の実施（4t/分）
- ポンプ車による排水の実施。（処理場への通常時平均流入量 35t/分）
  - 10/14 処理場周辺の冠水により断念
  - 10/15 国交省ポンプ車での排水開始（8t/分）【16日以降順次排水能力増強】
  - 10/18 国交省ポンプ車に加え、水中ポンプによる排水実施（42t/分）
- 10/19 排水受入れの再開と環境負荷に配慮した下水道利用の呼びかけ（雨水の流入や排水量変動によっては、改めて排水抑制協力を呼びかける）
  - 国交省ポンプ車能力 4 t 増設（全 46 t/分）
- 10/21 仮設ポンプ設置作業開始。10/25（金）までに稼働する見込み。
  - 大雨のため、下水道への排水量削減を呼びかけ。
- 10/22 千曲川の水位上昇に伴う警戒監視態勢。
  - 千曲川の水位低下により警戒監視態勢解除。
- 10/23 17:00 頃より仮設ポンプ試験稼働開始。

## ③復旧にむけて

- 現在は消毒処理のみで放水
- 仮設ポンプの稼働に合わせ、沈澱+消毒処理の実施
- 処理機能を段階的に復旧、本格復旧までは2年程度
- それまでの間、環境負荷に配慮した下水道利用の呼びかけ





【報告】環境部生活排水課

令和元年 10 月 24 日 10 : 00 現在

ライフラインの復旧への対応状況

○市町村下水道施設等の対応

佐久市

○佐久市特定環境保全公共下水道 水管橋（管路）の流失

①現状

- ・バキューム車により汚水運搬中。
- ・千曲川の増水によるもの。

②対応

- ・バキューム車対応。

長野市

○豊野地区の溢水対策

①現状

- ・10月19日から、豊野地区において、マンホールから溢水あり。

②対応

- ・市において、溢水対策実施中。（バキューム車5～7台程度）
- ・県においても、バキューム車（10台程度）により流域幹線からの引き抜きを実施中。



## 【報告事項】環境部 資源循環推進課

令和元年10月24日10:00現在

## 災害廃棄物への対応状況

※ \_\_\_\_\_ は前日からの変更点

## 1 主な市町村の仮置場設置状況

市	設置場所
長野市	<ul style="list-style-type: none"> <li>・篠ノ井運動場</li> <li>・青垣公園運動場（松代）</li> <li>・アクアパル千曲（真島町）（23日～）</li> </ul> ※22日に休止した豊野東山運動場仮置場について場内整理後再開予定であるが、時期については現在調整中
須坂市	<ul style="list-style-type: none"> <li>・日滝原産業団地内公園（～27日）</li> </ul>
飯山市	<ul style="list-style-type: none"> <li>・旧城南中学校グラウンド（～27日）</li> </ul>
千曲市	<ul style="list-style-type: none"> <li>・災害廃棄物の搬入場所については千曲市廃棄物対策課へ要相談</li> </ul>
佐久市	<ul style="list-style-type: none"> <li>・うとう南沢処理場（～27日）</li> <li>・うな沢第2最終処分場</li> </ul>

※その他の災害廃棄物仮置場設置が必要な市町村についても設置済（上記以外に10市町村）

※各仮置場の受付時間や分別の方法等については、各市町村のHPに掲載しているほか、県HP「台風19号への対応」のページでも検索が可能。

## 2 その他

- ・長野市赤沼公園及び大町交差点付近に堆積された災害廃棄物について、長野市の要請を受けて自衛隊が地区外へ搬出。（23日夜は赤沼公園については延べ92台、大町交差点付近については延べ46台のトラックが運搬）。
- ・被災者及び支援者が長野市アクアパル千曲の仮置場へ災害廃棄物を運搬する車両に限り、五輪大橋有料道路の通行料（往復とも）を当分の間免除。
- ・5市町（長野・佐久・飯山・千曲・小布施）が、環境省「災害廃棄物中部ブロック広域連携計画」に基づき、作業人員、作業車両、廃棄物処理等について中部地方環境事務所に支援要請中（長野、佐久、飯山各市は支援中）。
- ・被災市町村に対し、自治会等が自主的に設置した仮置場や個人等の善意により設置された仮置場の、把握及び搬入された災害廃棄物の回収について助言。



## 【報告事項】環境部水大気環境課

令和元年 10月24日 10:00 現在

下線部は前回からの変更箇所

## ライフラインの復旧への対応状況

## 1 水道

## (1) 公営水道

市町村	断水発生 戸数(戸)	復旧済 (戸)	未復旧 (戸)	現在の対応状況
上田市	430	426	4	・武石地区で水道橋破損による断水 4戸 ・上田市手配の給水車により対応 ・10/30に復旧見込み
佐久市	181	179	2	・赤谷地区(簡易給水施設)で断水2戸 ・ポリタンクの運搬により対応 ・県企業局の助言を受け、復旧方法を 検討中
佐久穂町	500	485	15	・大日向地区で断水15戸 ・河川・道路仮復旧工事に合わせ、2 戸を除き10/24に復旧見込み ・2戸については10/25までに仮復旧 方法を検討。その後に工事実施予定
長野市	19	19	0	
東御市	421	421	0	
川上村	350	350	0	
御代田町	2	2	0	
立科町	2,698	2,698	0	
長和町	43	43	0	
筑北村	45	45	0	
信濃町	114	114	0	
栄村	45	45	0	
計	4,848	4,827	21	

## (2) 民営水道

市町村	事業 数	断水発生 戸数(戸)	復旧済 (戸)	未復旧 (戸)	現在の対応状況
佐久市	1	50	50	0	
上田市	1	90	90	0	
茅野市	3	98	98	0	
小海町	1	6	6	0	
軽井沢町	2	13	13	0	
計	8	257	257	0	



## 台風19号による鉄道の運行予定について

区分	会社名等		運行予定		被害状況等	
			24日(木)以降			
鉄道	しなの鉄道	しなの鉄道線 軽井沢～篠ノ井	<ul style="list-style-type: none"> <li>・長野～篠ノ井～上田間、田中～軽井沢間で運行</li> <li>※ 田中～軽井沢間の一部列車に運休や行先変更あり</li> <li>※ 上田～田中間は運転取りやめ</li> <li>※ 学校関係のみ代替輸送を実施</li> </ul>		<ul style="list-style-type: none"> <li>・大屋～田中間の線路上空の海野バイパス(東御市道)に線橋が崩落。安全確保等に相当の時間を要する見込み</li> <li>・河川の応急工事のうち、しなの鉄道に関わる区間の工事については、3～4週間を要する見込み</li> </ul>	
		北しなの線 長野～妙高高原	<ul style="list-style-type: none"> <li>・平常通り運行</li> <li>※ 長野～豊野間の一部列車に運休あり</li> </ul>			
	長野電鉄	長野～諏訪中	<ul style="list-style-type: none"> <li>・平常通り運行</li> </ul>			
	上田電鉄	上田～別所温泉	<ul style="list-style-type: none"> <li>・下之郷～別所温泉間で運転本数を減らして運行。</li> <li>・上田～下之郷間で代行バス運行。</li> </ul>		<ul style="list-style-type: none"> <li>・千曲川左岸堤防が崩れ、千曲川橋梁の一部が崩落。復旧の見込みは立っていない</li> </ul>	
	アルピコ交通	松本～新島々	<ul style="list-style-type: none"> <li>・平常通り運行</li> </ul>			
	JR東日本	北陸新幹線	東京～金沢	<ul style="list-style-type: none"> <li>・長野～上越妙高間で終日運転を見合わせ</li> <li>・東京～長野間であさま号を運転(1時間に1本程度)</li> <li>※10月19日～24日限定で指定席(グリーン車、グランクラス含む)の発売再開</li> <li>ただし、上りの始発から2本のみ全車(1～10号車)自由席</li> <li>※10月25日(金)より東京～金沢間の直通運転再開予定</li> <li>※東京～金沢間の直通列車運転本数は、従来の9割程度</li> <li>※あさま号の運転本数は、従来の7割程度(上下38本～24本)</li> <li>※はくたか号の一部は停車駅増(上田、佐久平、軽井沢に停車)</li> <li>※暫定ダイヤは11月29日(金)まで、11月30日(土)以降の運転計画は未定。</li> </ul>		<ul style="list-style-type: none"> <li>・長野新幹線車両センター浸水</li> <li>・本線の電気設備等も冠水</li> <li>・JR東が「災害対策本部」設置(本部長:西野副社長)</li> <li>・15日より冠水箇所の点検実施</li> </ul>
			信越本線 篠ノ井～長野	<ul style="list-style-type: none"> <li>・平常通り運行</li> </ul>		
		飯山線	長野～越後川口 (新宮野原)	<ul style="list-style-type: none"> <li>・豊野～戸狩野沢温泉間は始発から終日運転見合わせ</li> <li>※ 戸狩野沢温泉～十日町間は運転本数を減らして運転</li> <li>※ 学校関係のみ代替輸送</li> <li>※ 10月26日(土)始発より全区間(長野～越後川口間)で運転再開の予定</li> </ul>		<ul style="list-style-type: none"> <li>・北飯山～信濃平間で道床流出、路盤陥没</li> <li>・替佐～蓮間で線路内に土砂流入</li> <li>・立ヶ花～上今井間で踏切設備水没、路盤流出</li> </ul>
		篠ノ井線	塩尻～篠ノ井	<ul style="list-style-type: none"> <li>〈特急ワイドビューしなの〉</li> <li>・平常通り運行</li> <li>〈普通列車〉</li> <li>・平常通り運行</li> </ul>		
		小海線	小淵沢～小樽	<ul style="list-style-type: none"> <li>・小樽～小海間で平常通り運行</li> <li>・野辺山～小淵沢間で運転本数を減らして運行</li> <li>※ 小海～野辺山間は11月上旬頃運転再開予定</li> <li>※ 学校関係のみ代替輸送</li> </ul>		<ul style="list-style-type: none"> <li>・松原湖～海尻間で護岸背面盛土流出</li> </ul>
		中央東線	新宿～塩尻 (信濃境)	<ul style="list-style-type: none"> <li>〈特急あずさ〉</li> <li>・始発から終日運転取りやめ(1号～36号 上下36本)</li> <li>※ 10月末頃まで全列車運休</li> <li>〈普通列車(快速含む)〉</li> <li>・塩尻～小淵沢間で平常通り運行</li> <li>※ 高尾(東京都)～相模湖(神奈川県)間は、下り線のみ使用した単線運転を実施</li> <li>※ 相模湖(神奈川県)～小淵沢(山梨県)間は通常の半数程度の運転</li> </ul>		<ul style="list-style-type: none"> <li>・梁川～四方津間(山梨県)で線路内土砂流入(復旧作業終了)</li> <li>・相模湖(神奈川県)～高尾(東京)で線路内土砂流入</li> <li>・全線運転再開のための復旧作業は10月末頃までかかる見込み</li> </ul>
		大系線	松本～南小谷	<ul style="list-style-type: none"> <li>・平常通り運行(特急あずさは運休)</li> </ul>		
		JR東海	飯田線	豊橋～辰野 (中井侍)	<ul style="list-style-type: none"> <li>・平常通り運行</li> </ul>	
	中央西線		塩尻～名古屋 (田立)	<ul style="list-style-type: none"> <li>〈特急ワイドビューしなの〉</li> <li>・平常通り運行</li> <li>〈普通列車〉</li> <li>・平常通り運行</li> </ul>		
	JR西日本	大系線	南小谷～糸魚川 (北小谷)	<ul style="list-style-type: none"> <li>・平常通り運行</li> </ul>		





【報告】林務部森林づくり推進課

令和元年 災害箇所整理表  
災害名: 令和元年10月 台風19号豪雨災害

令和元年10月24日 10:00現在

通番	振興局	箇所情報		種類	概要	対応事業	応急対応状況等
		市町村	旧市町村				
1	01佐久	軽井沢町		山腹崩壊	倉庫に土砂流出	検討中	
2	01佐久	川上村	茂沢852-1付近 (御所平) 大沢	土砂流出	既設山腹工上部崩壊	公共治山	
3	01佐久	川上村	ナナース裏	山腹崩壊	山腹崩壊	公共治山	緊急調査
4	01佐久	川上村	白床	土砂流出	雇用施設の体育館に土砂流出	災害関連	
5	01佐久	佐久穂町	古谷	土砂流出	確認中	検討中	
6	01佐久	佐久穂町	古谷ダム横	土砂流出	林道が被災	検討中	
7	01佐久	佐久穂町	刈又	土砂流出	町道に土砂流出	検討中	
8	01佐久	佐久穂町	向原	山腹崩壊	駐車場に倒木	検討中	
9	01佐久	川上村	深山	山腹崩壊	村道及び県道に土砂流出	県単治山	
10	01佐久	小海町	川平	山腹崩壊	田畑に土砂流出	検討中	
11	01佐久	佐久市	蕃松院	山腹崩壊	裏山から土砂流出	災害関連	緊急調査、大型土のう設置
12	01佐久	佐久市	宮東	山腹崩壊	土砂流出	災害関連	緊急調査
13	01佐久	佐久市	入沢	土砂流出	確認中	検討中	
14	01佐久	佐久市	入沢2	土砂流出	確認中	検討中	
15	01佐久	佐久市	苦水	土砂流出	市道及び神社に土砂流出	災害関連	緊急調査
16	01佐久	南相木村	程久保	山腹崩壊	梁生川及び県道に土砂流出	災害関連	緊急調査
17	01佐久	南相木村	上土岩	山腹崩壊	集落及び南相木川に土砂流出	検討中	
18	01佐久	南相木村	わぐ	山腹崩壊	小規模崩落	県単治山	
19	01佐久	南相木村	居倉	土砂流出	確認中	検討中	
20	01佐久	北相木村	栗の沢	土砂流出	県道及び集落に土砂流出	災害関連	
21	01佐久	北相木村	下方	土砂流出	農地及び林道、県道、相木川に土砂流出	災害関連	
22	02上田	上田市	和子	土砂流出	人家及び市道に土砂流出	災害関連	緊急調査
23	02上田	上田市	大倉	土砂流出	市道に土砂流出	検討中	
24	02上田	上田市	鹿教湯	山腹崩壊	神社の裏山で山腹崩壊	災害関連	緊急調査
25	02上田	上田市	金棒沢	土砂流出	農地に土砂流出	県単治山	
26	02上田	上田市	中ノ久保	土砂流出	農地に土砂流出	県単治山	
27	02上田	上田市	中村	土砂流出	国道及び農地に土砂流出	県単治山	緊急調査
28	02上田	上田市	腰越	山腹崩壊	寺院に土砂流出	災害関連	
29	02上田	上田市	横道	土砂流出	市道に流出	県単治山	
30	02上田	東御市	玉の井	土砂流出	市道の路肩が崩落	県単治山	
31	03諏訪	富士見町	今なぎ沢	土砂流出	既設ボックスカルバートに土砂流出	県単治山	
32	04上伊那	伊那市	切久保	山腹崩壊	既設施設被災	検討中	施設修繕
33	04上伊那	箕輪町	中の沢	山腹崩壊	林道下の斜面が崩落	検討中	
34	04上伊那	辰野町	大沢	山腹崩壊	大沢川に倒木流出	検討中	
35	07松本	筑北村	北山	山腹崩壊	県道に落石	公共治山	緊急調査
36	07松本	麻績村	砂原1	山腹崩壊	土砂崩落により河道が閉塞	検討中	
37	07松本	麻績村	砂原2	山腹崩壊	旧農産畜舎に土砂流出	検討中	
38	07松本	麻績村	市野川	山腹崩壊	管理道に土砂流出	検討中	
39	07松本	松本市	保福寺峠	山腹崩壊	県道に土砂流出	災害関連	緊急調査
40	07松本	安曇野市	舟ヶ沢	山腹崩壊	林道路側施設が決壊し直下の渓流が閉塞	県単治山	
41	08北アルプス	小谷村	深原	土砂流出	林道及び田畑に土砂流出	検討中	緊急調査、大型土のう設置
42	09長野	長野市	春立山	山腹崩壊	山腹崩壊	公共治山	
43	09長野	長野市	番場沢	土砂流出	渓流に土砂及び流木が流出	災害関連	緊急調査
44	09長野	高山村	久保	土砂流出	村道に土砂流出	災害関連	緊急調査
45	09長野	須坂市	米子不動	山腹崩壊	林道下方斜面で山腹崩壊	検討中	
46	09長野	須坂市	奥山	土砂流出	林道に土砂流出	災害関連	
47	10北信	栄村	長瀬	土砂流出	県道に土砂流出	検討中	
48	10北信	山ノ内町	東館	山腹崩壊	山腹崩壊	検討中	緊急調査、大型土のう設置
49	10北信	飯山市	川下	山腹崩壊	市道に土砂流出	検討中	
50	10北信	飯山市	堰口	山腹崩壊	人家に土砂流出	県単治山	大型土のう設置、排土工
51	10北信	山ノ内町	屏風	山腹崩壊	山腹崩壊	検討中	
計		51				51	



## 【報告】林務部信州の木活用課

令和元年10月24日 10:00現在

## 台風19号豪雨災害による市町村別の林道被害状況

## 長野県

地域振興局	市町村名	路線数	箇所数	復旧延長 (m)	備 考
					被害状況
佐久	小海町	5	21	1,450	路面洗掘
	佐久穂町	12	131	1,935	路体流出・法面崩壊他
	川上村	1	21	392	法面崩壊・路肩決壊
	南牧村	3	31	271	法面崩壊・土砂流出他
	南相木村	1	4	25	路肩決壊
	北相木村	17	111	3,440	路肩決壊・路面洗掘
	佐久市	68	368	3,995	路肩決壊・法面崩壊他
	御代田町	5	29	310	路面洗掘・路肩決壊他
	軽井沢町	2	18	117	路面洗掘
	立科町	3	15	75	路面洗掘
上田	上田市	46	225	5,880	路体流出・土砂流出他
	東御市	1	4	60	路面洗掘
	青木村	3	12	460	路肩決壊・法面崩壊
	長和町	10	82	2,725	路面洗掘
諏訪	諏訪市	3	15	138	路肩決壊
	富士見町	1	3	15	路肩決壊
上伊那	伊那市	4	18	642	路面洗掘・法面崩壊
	辰野町	1	5	126	路面洗掘・路肩決壊他
	箕輪町	1	6	124	路面洗掘・路肩決壊
木曾	木曾町	1	6	200	土砂流出
松本	松本市	4	81	1,040	法面崩壊
	塩尻市	1	10	170	路面洗掘
	安曇野市	1	10	120	法面崩壊
	麻績村	1	3	200	路面洗掘
	朝日村	3	25	460	路面洗掘・路肩決壊
	筑北村	2	8	830	路面洗掘
	生坂村	1	5	100	法面崩壊
北アルプス	白馬村	2	7	150	法面崩壊
	小谷村	3	15	325	路肩決壊
長野	長野市	15	51	1,210	路面洗掘・路肩決壊他
	須坂市	10	61	744	路肩決壊
	信濃町	6	22	599	路肩決壊・法面崩壊
	高山村	7	19	376	路肩決壊
北信	中野市	1	1	10	土砂流出
	飯山市	1	6	40	法面崩壊
	山ノ内町	13	37	1,678	路肩決壊・路面洗掘
	野沢温泉村	1	2	10	土砂流出
	栄村	5	24	520	土砂流出
計		265	1,512	30,962	



# 台風19号による河川の主な被害


※現地パトロールによる被災箇所のうち、主な箇所について記載しています。  
 ※直轄分は聞き取りによるものです。詳細は担当事務所に確認ください。

事務所	河川名	市町村	地点	管理者	被害の状況	内容	対応状況
佐久	千曲川	川上村	男橋	県	橋梁被災	・県道 梓山海ノ口線 通行止	調査済
	千曲川	川上村	秋山3号橋下	県	護岸崩落	・応急対策(大型土壌)完了	応急対策済
	千曲川	南牧村	大芝	県	護岸崩落		調査済
	千曲川	佐久穂町	天神橋下流	県	越水	・越水→概ね水は引き被害縮小	浸水解消
	千曲川	佐久穂町	天神橋上流	県	越水	・越水→概ね水は引き被害縮小	浸水解消
	千曲川	佐久穂町	大石川合流点	県	護岸崩落	・緊急対策(大型土壌)実施中	応急実施中
	千曲川	佐久市	野沢橋上	県	護岸崩落	・家屋流出(店舗+家屋半分)	応急実施中
	千曲川	佐久市	住吉橋下	県	護岸崩落	・進入路設置し、応急対策実施中	応急実施中
	千曲川	小海町	本間公民館上	県	護岸崩落	・国の権限代行により復旧工事実施	応急実施中
	相模川	相模町	東田橋(黒沢)	県	護岸崩落	・緊急対策(大型土壌)完了	応急対策済
	相模川	北相模村	東電農産物直売所前	県	護岸崩落	・国の権限代行による復旧工事実施	応急実施中
	志賀川	佐久市	下宿	県	護岸崩落、堤防決壊	・緊急対策(大型土壌)実施中	応急実施中
	滑津川	佐久市	相立、滑津、石神	県	越水、護岸崩落、堤防決壊	・L=150m	応急実施中
	滑津川	佐久市	松井	県	護岸崩落	・小海線の橋台部分の護岸崩落	応急実施中
	片貝川	佐久市	洞原橋下	県	越水	・緊急対策(大型土壌)完了	浸水解消
	片貝川	佐久市	片貝橋上下流	県	護岸崩落	・越水→概ね水は引き被害縮小	浸水解消
	大沢川	佐久市	大沢	県	越水、土砂流出	・越水→概ね水は引き被害縮小	浸水解消
	吉沢川	佐久市	清川	県	越水	・越水→概ね水は引き被害縮小	浸水解消
	荒川	佐久市	塩沢	県	越水	・越水→概ね水は引き被害縮小	浸水解消
	中沢川	佐久市	浅科島島	県	越水	・L=10km以上被災	浸水解消
	谷川	佐久市	入澤	県	護岸崩落	・緊急対策(大型土壌)完了	応急実施中
	由利川	佐久市	伝々橋上流	県	護岸崩落	・緊急対策(大型土壌)完了(14日)	応急対策済
	由利川	佐久市	常和	県	護岸崩落	・緊急対策(河道掘削)実施中、集積内は完了	応急実施中
	南相模川	南相模村	千代橋上	県	護岸崩落	・緊急対策(大型土壌)完了	応急対策済
	南相模川	南相模村	日影	県	護岸崩落	・緊急対策(大型土壌)完了	応急対策済
	南相模川	佐久市	雨川第2踏切	県	護岸崩落	・緊急対策(大型土壌)完了	応急対策済
	南相模川	佐久市	新宮代橋下	県	護岸崩落	・大型土壌完了	応急対策済
	南相模川	佐久市	山口沢橋下	県	護岸崩落	・緊急対策(大型土壌)完了	応急対策済
	南相模川	佐久市	田口小学校裏	県	護岸崩落	・緊急対策(大型土壌)完了	応急対策済
	南相模川	佐久市	田口小学校上	県	護岸崩落	・緊急対策(大型土壌)完了	応急対策済
	南相模川	佐久市	新子田	県	護岸崩落	・緊急対策(大型土壌)実施中	応急対策済
	南相模川	佐久市	小宮山	県	護岸崩落	・緊急対策(河道掘削)実施中	応急実施中
	黒沢川	川上村	黒沢橋下	県	護岸崩落	・緊急対策(大型土壌)実施中	応急実施中
	栗生川	南相模村	公民館前	県	護岸崩落	・緊急対策(大型土壌)完了	応急対策済
	余地川	佐久穂町	余地	県	護岸崩落	・緊急対策(大型土壌)完了	応急対策済
	茂沢川	軽井沢町	茂沢	県	護岸崩落	・緊急対策(大型土壌)実施中	応急実施中
	千曲川	東御市	田中橋	県	道路洗掘	・丸子東部インター線 橋台背面洗掘	応急実施中
	千曲川	東御市	海野宿	県	越水、護岸崩落	・千曲川右岸側 W=10m P/ハット裏側に水が回り道路陥没	応急実施中
	千曲川	上田市	石井	県	越水	・進入路設置し、緊急対策実施中	浸水解消
	千曲川	上田市	国分	直轄	堤防越水	・国の権限代行による復旧工事実施	浸水解消
	千曲川	上田市	上田橋~別所線	直轄	堤防欠損(左岸)	・12日20:10 越水 → 自然流下で排水完了	不要
	千曲川	上田市	境橋上	県	護岸崩落	・13日6:30 P/ハット投入	不要
	千曲川	上田市	真田地域自治センター横	県	護岸崩落	・緊急対策工事実施中	不要
	千曲川	上田市	腰越	県	越水	・護岸崩落 L=100m(境橋200m上流)	不要
	千曲川	上田市	落合	県	護岸崩落	・緊急対策(大型土壌)実施中	不要
千曲川	東御市	千曲川合流部	県	護岸崩落	・緊急対策(大型土壌)完了	不要	
千曲川	上田市	鶴田	県	護岸崩落	・緊急対策(大型土壌)実施中	不要	
千曲川	上田市	中島橋	県	護岸崩落	・緊急対策(大型土壌)完了	不要	
千曲川	東御市	加沢	県	BOX埋設	・L=200m 並走する(国)152号被災(通行止め処理)	不要	
千曲川	上田市	神畑	県	越水、冠水	・埋塞土撤去済み	不要	
千曲川	上田市	富士山	県	越水	・耕地が浸水	不要	
千曲川	上田市	舞田	県	護岸崩落	・耕地が浸水	不要	
千曲川	上田市	腰越	県	護岸崩落		不要	
千曲川	東御市	鞍掛	県	護岸崩落		不要	
千曲川	上田市	古安宮	県	護岸崩落		不要	
千曲川	上田市	真田町横沢	県	護岸崩落		不要	
千曲川	東御市	下之城	県	護岸崩落		不要	
千曲川	上田市	腰越	県	護岸崩落		不要	
千曲川	上田市	中島橋上	県	護岸崩落		不要	
千曲川	諏訪市	諏訪市	県	水位上昇		不要	
千曲川	茅野市	宮の下	市	水位上昇		不要	
千曲川	麻績村	宮の下	県	堤防決壊	ポンプ車稼働	不要	
千曲川	千曲市	千曲川合流点	県	越水	・緊急対策(大型土壌)完了	不要	
千曲川	千曲市	千曲川合流点	県	越水or漏水	・千曲川本川の樋門閉門により越水(L=1.0km)し住民全員避難	不要	
千曲川	千曲市	須賀	直轄	堤防越水	・朝水公園、田、雨宮保育園、家屋等浸水	実施中	
千曲川	小布施町	布施(スマーティC付近)	直轄	堤防越水	・千曲川本川の樋門閉門(13日4:30)により水位低下。		
千曲川	小布施町	山王島	直轄	堤防越水	・宇佐見橋上流右岸護岸欠損 5箇所		
千曲川	八木沢川	本郷町	県	越水	・宇佐見橋下流左岸護岸欠損 2箇所		
千曲川	小布施町	小布施	県	堤防損傷(右岸)	・大型土壌等設置		
千曲川	長野市	篠ノ井堤崎庄/宮	直轄	堤防越水	・12日21:43 越水 右岸 L=20m H=0.01m		
千曲川	長野市	篠ノ井堤崎庄/宮	直轄	堤防越水	・13日01:45 越水		
千曲川	長野市	篠ノ井堤崎庄/宮	直轄	堤防越水	・13日01:35 越水 15日07:30排水終了		
千曲川	長野市	篠ノ井堤崎庄/宮	直轄	堤防越水	・13日越水 15日07:30排水終了		
千曲川	長野市	篠ノ井堤崎庄/宮	直轄	堤防越水	・緊急対策(大型土壌)完了		
千曲川	長野市	篠ノ井堤崎庄/宮	直轄	堤防越水	・12日21:27 越水 岡田川合流点上流		
千曲川	長野市	篠ノ井堤崎庄/宮	直轄	堤防越水	・12日20:23 越水 岡田川合流点下流		
千曲川	長野市	篠ノ井堤崎庄/宮	直轄	堤防越水	・越水規模 L=50m H=0.1m		



河川名	市町村	河川小森	直轄	堤防越水	直轄	堤防越水	浸水解消
千曲川	長野市	篠ノ井小森	直轄	堤防越水			浸水解消
	長野市	松代町柴	直轄	堤防越水			浸水解消
千曲川	長野市	穂保	直轄	堤防決壊			仮堤防完成
	長野市	上篠ノ井	県	堤防越水、護岸崩落			応急実施中
	長野市	牛島	県	堤防越水			浸水解消 不要
	長野市	寺尾	県	堤防越水			浸水解消 不要
	信濃町	熊坂	県	堤防越水			調査済
千曲川	長野市		県	堤防越水			応急対策済
	長野市	三念沢排水機場上	県	堤防決壊			応急対策済
北信	中野市	立ヶ花	直轄	堤防越水			浸水解消
	中野市	粟林	直轄	堤防越水			浸水解消
	飯山市	照岡・馬場	県	内水氾濫			浸水解消 不要
	栄村	月岡	県	堤防越水			浸水解消 不要
	野沢温泉村	七ヶ巻	県	護岸崩落			調査済
	中野市	笠原	県	護岸崩落			調査済
	飯山市		県	内水氾濫			浸水解消 不要
	飯山市		県	内水氾濫			浸水解消 不要
	飯山市	皿川橋上	県	内水氾濫 越水の後、堤防を乗り越越え決壊			応急対策済
	飯山市		県				

ダム	河川名	市町村	地点	管理者	被害の状況	内容	現在の状況
古谷	篠井川	佐久穂町		県		13日00:30洪水調節終了 越流なし	洪水調節終了
	余埴川	佐久穂町		県		12日19:10越流開始 13日00:10越流終了	洪水調節終了
	湯川	御代田町		県		12日23:42洪水調節終了 越流なし	洪水調節終了
美和	美濃川	伊那市		直轄		12日21:30～13日01:00まで特別防災対策実施 県ポンプ車1台準備(出動なし)(撤退し長野市小森へ)	特別防災対策終了





【主な土砂災害発生箇所一覧】

【報告事項】建設部 砂防課

令和元年10月24日 10:00現在

通し 番号	事務所	事象	市町村	箇所	被害状況(確認中のため、今後数値等変わる可能性あり)				公共土木施設	応急対応状況等	
					人的 (人)	家屋(戸)					床下浸水*
						全壊	半壊	一部損壊			
1	長野	土石流	長野市	五区	ごく	0	0	0	0	市道に土砂流出	土石流センサー設置対応中(県)
2	上田	土石流	上田市	茂沢	もざわ	0	2	0	0	国道254号に土砂流出	大型土のう設置済(県)
3	上田	土石流	上田市	梅ノ木	うめのき	0	5	0	0	国道254号に土砂流出	大型土のう設置済(県)
4	犀川砂防	地すべり	松本市	社宮寺	しゃぐうじ	0	0	0	-	なし	ブルーシート設置済(県)
5	佐久	土石流	佐久穂町	小久保	こくぼ	0	5	0	0	なし	畜産施設の土砂撤去済(町)
6	佐久	土石流	佐久穂町	曾原	そはら	0	5	0	0	ため池に土砂流出	ため池の排水済(町)
7	北信	がけ崩れ	飯山市	大川	おおかわ	0	0	0	-	なし	土のう設置済(地元)
8	上田	土石流	上田市	新屋	あらや	0	0	0	0	国道254号、配水池に土砂流出	大型土のう設置済(県)
9	上田	土石流	上田市	虚空蔵	こくそう	0	0	0	0	国道254号に土砂流出	大型土のう設置済(県)
10	上田	土石流	上田市	向井	むかい	0	0	0	0	腰越浄水場へ土砂流出	浄水場内の土砂撤去及び大型土のう設置済(市)
11	上田	土石流	長和町	小茂谷	こもがや	0	4	0	0	国道152号に土砂流出	土砂撤去済(県)
12	犀川砂防	地すべり	安曇野市	金井沢	かないさわ	0	0	0	-	市道に土砂流出	ブルーシート及び伸縮計設置済(市)
13	姫川砂防	土石流	小谷村	中谷東	なかのやがし	0	0	0	0	県道に土砂流出	土石流センサー及び大型土のう設置済(県)
14	佐久	土石流	佐久穂町	古谷(高山)	こや(たかやま)	0	1	0	0	国道299号に土砂流出	大型土のう設置済(県)
15	佐久	土石流	佐久穂町	古谷(漆入沢)	こや(しらいし)	0	0	5	0	なし	大型土のう設置済(県)
16	北信	地すべり	飯山市	滝の脇	たきのわき	0	0	0	-	市道に土砂流出	ブルーシート設置済(市)
17	北信	地すべり	飯山市	濁池	にごりいけ	0	0	0	-	市道に土砂流出	土砂撤去済(市)
18	佐久	がけ崩れ	佐久市	入沢口	いりさわぐち	0	2	0	-	なし	ブルーシート設置済(県)
19	佐久	土石流	佐久市	岩下沢	いわしたざわ	0	0	0	0	市道に土砂流出	土砂撤去済(地元)
20	北信	土石流	野沢温泉村	豊郷	とよさと	0	0	0	0	なし	ワイヤーネット設置対応中(県)
21	長野	がけ崩れ	長野市	尻久	しつかけ	0	0	0	0	市道、準用河川に土砂流出	土石流センサー設置対応中(市)
22	北信	土石流	山ノ内町	平穏	ひらお	0	0	0	0	石積砂防堰堤欠損拡大	根固め工対応中(県)
23	上田	がけ崩れ	上田市	腰越	こしごえ	0	0	5	0	なし	保安林内(県林務部対応)
24	上田	土石流	長和町	賢町	たてまち	0	0	0	0	準用河川に土砂流出	検討中
25	佐久	土石流	佐久市	若水	にがみず	0	0	0	0	なし	保安林内(県林務部対応)
26	佐久	がけ崩れ	軽井沢町	森泉山	もりのみやま	0	0	1	-	なし	土砂撤去済(地元)
27	佐久	がけ崩れ	御代田町	兎玉	こだま	0	0	0	0	なし	保安林内
28	佐久	がけ崩れ	佐久市	旭ヶ丘北	あさひがききた	0	0	0	-	なし	ブルーシート設置済(市)
29	佐久	がけ崩れ	佐久市	稲荷山	いなりやま	0	0	0	-	なし	ブルーシート設置済(市)
30	佐久	がけ崩れ	佐久市	春日	かすが	0	0	0	-	なし	ブルーシート設置対応中(地元)
31	佐久	がけ崩れ	佐久穂町	宿岩	やどいわ	0	0	1	-	なし	土砂撤去済(地元)
32	佐久	がけ崩れ	南牧村	大芝	おおしば	0	0	0	-	なし	ブルーシート設置済(県)
33	佐久	がけ崩れ	佐久市	天神	てんじん	0	0	1	-	なし	大型土のう及びブルーシート設置済(市)
34	上田	土石流	上田市	渋沢	しぶざわ	0	1	0	0	一級河川に土砂流出	検討中
35	佐久	がけ崩れ	佐久市	新子田	あらこた	0	0	1	-	なし	ブルーシート設置済(市)
36	犀川砂防	土石流	筑北村	玉根	たまね	0	0	0	0	なし	大型土のう設置済(県)
37	犀川砂防	土石流	筑北村	安坂	あざか	0	0	0	0	一級河川に土砂流出、市道踏破	一部土砂撤去(村)
38	犀川砂防	がけ崩れ	麻績村	女淵	おなぶち	0	0	1	-	なし	保安林内
39	上田	土石流	上田市	飯沼	いひぬま	0	0	0	1	なし	土石流センサー設置対応中(県)
40	上田	土石流	上田市	角間	かくま	0	0	0	0	護岸損壊、林道土砂流出	検討中
41	上田	土石流	上田市	大日向	おおひなた	0	0	0	0	市道損壊	検討中
42	土原川砂防	地すべり	長野市	弘崎	ひろさき	0	0	0	0	市道損壊	ブルーシート設置済(市) 農政地すべり防止区域内
43	佐久	がけ崩れ	佐久市	田口	たぐち	0	0	1	0	なし	ブルーシート設置済(市)

※床上・床下浸水については、事象が土石流の場合のみ アンダーラインは前回からの変更

土砂災害発生件数(箇所)			
土石流	地すべり	がけ崩れ	
23	5	15	

家屋被害件数(戸)			
全壊	半壊	一部損壊	床上浸水
2	34	6	1
50			7

応急対応件数(対応中含む)(箇所)	
	35



令和元年10月12日(土) 台風19号による規制路線等箇所一覧表

資料 11

【報告事項】建設部道路管理課  
令和元年10月24日(水) 10:00 道路管理課

路線番号	箇所	道路の被害状況	規制理由(要約)	規制開始日		規制延長 長さ(km)	5m幅員 (要約)	5m幅員 (要約)	被害状況 (要約)	解除日時	事務所
				月/日	時刻						
(東信地区)	小黒郡長和町(落合橋)	小黒郡長和町小袋谷(落清水八反橋)	災害	10/12	22:30	9.0	有	無	無		上田
	(国)299号	佐久穂町古谷ダム上	災害	10/13	9:45	8.3	無	無	無		佐久
	(主)下仁田田線	雨川ダム下	災害	10/12	15:00	14.2	無	無	無		佐久
	(主)上野小海線	川上村男橋	災害	10/12	20:30	0.2	無	無	無		佐久
	(主)美ヶ原公園線	上田市真田町長橋尾(四日市橋)	災害	10/12	21:25	0.2	有	無	無		上田
	(主)丸ヶ窪公園線	上田市真田町長橋尾(四日市橋)	災害	10/12	11:55	10.2	無	無	無		上田
	(主)丸ヶ窪公園線	武石峠(松本市道との交点)	事前	10/12	18:15	0.2	有	無	有		上田
	(主)丸ヶ窪公園線	田中橋	災害	10/12	22:28	1.6	有	無	無		佐久
	(主)丸ヶ窪公園線	小諸市大久保引(東御市境)	災害	10/12	8:50	7.0	無	無	無		上田
	(主)丸ヶ窪公園線	上田市西内	災害	10/12	18:30	1.3	有	無	無		佐久
	(主)丸ヶ窪公園線	佐久市横和交差点	災害	10/12	17:00	0.5	無	無	無		佐久
	(主)丸ヶ窪公園線	佐久市志賀	災害	10/12	17:00	0.5	無	無	無		佐久
	(主)丸ヶ窪公園線	佐久市志賀	災害	10/12	21:30	3.5	無	無	無		佐久
	(主)丸ヶ窪公園線	佐久市志賀	災害	10/22	8:45	0.2	無	無	無	10/23 12:30	上田
	(主)丸ヶ窪公園線	上田市生田	災害	10/12	14:00	8.6	無	無	無		上田
	(主)丸ヶ窪公園線	小黒郡長和町和和	事前	10/13	12:30	8.1	有	無	無		上田
	(主)丸ヶ窪公園線	上田市上丸子	災害	10/16	11:00	0.6	無	無	無		上田
	(主)丸ヶ窪公園線	青木村大字奈良本(2号カーブ)	災害	従前より		4.5	無	無	無		上田
	(主)丸ヶ窪公園線	丸ヶ窪公園線交点	その他	10/16	13:30	8.1	無	無	無		上田
	(主)丸ヶ窪公園線	上田市上野原字西松尾(冬期通行規制区間)	倒木	10/14	11:15	5.8	有	無	無		佐久
	(主)丸ヶ窪公園線	春日温泉上	土砂流出	10/13	16:00	1.3	無	無	無		佐久
	(主)丸ヶ窪公園線	大木浅田交差点	路面陥没	10/12	15:00	6.0	無	無	無		佐久
(主)丸ヶ窪公園線	上田市真田町傍宇宗交差点	路面陥没	10/16	11:00	4.8	無	無	無		上田	
(主)丸ヶ窪公園線	上田市真田町傍宇宗交差点	路面陥没									
(北信地区)	(国)403号	飯山市大字照間字原地先(新溝橋)	災害	10/16	10:30	4.8	無	無	無	10/23 12:00	飯山
	(主)丸ヶ窪公園線	長野市津ノ井橋崎	災害	10/12	21:00	1.7	有	無	無		長野
	(主)丸ヶ窪公園線	長野市豊野町浅野	災害	10/13	0:30	1.1	有	無	無		長野
	(主)丸ヶ窪公園線	上高井郡高山山村山田牧場(山ノ内町境)	事前	10/12	15:00	5.7	無	無	無		須坂
	(主)丸ヶ窪公園線	山ノ内町佐野	災害	10/12	14:00	4.1	無	無	無		中野
	(主)丸ヶ窪公園線	上田市真田町境	災害	10/12	14:00	6.9	無	無	無		長野
	(主)丸ヶ窪公園線	栄村大字津原	災害	10/12	21:15	0.1	有	無	無		飯山
	(主)丸ヶ窪公園線	野沢温泉村大字郷	災害	10/11	17:00	14.7	有	無	無		飯山
	(主)丸ヶ窪公園線	下高井郡山ノ内町夜間瀬	災害	10/11	17:00	7.5	無	無	無		中野
	(主)丸ヶ窪公園線	山ノ内町夜間瀬	災害	10/12	17:00	5.1	有	無	無		中野
	(主)丸ヶ窪公園線	須坂市	災害	10/12	12:00	12.9	無	無	無		須坂
	(主)丸ヶ窪公園線	須坂市	災害	10/12	18:00	0.2	有	無	無		長野
	(主)丸ヶ窪公園線	信濃町大字古海	災害	10/13	7:30	0.4	無	無	無		長野
	(主)丸ヶ窪公園線	長野市大字上ヶ窪	災害	10/13	1:00	5.5	有	無	無		長野
	(主)丸ヶ窪公園線	上高井郡高山山村山田宮岡	災害	10/16	18:00	1.0	無	無	無		須坂
(南信地区)	(国)361号	上伊那郡菅原村中原交差点	災害	10/20	9:00	17.7	有	無	無		伊那、木曾
	(主)丸ヶ窪公園線	飯田市256号交点	災害	10/13	8:00	9.3	無	無	無		飯田
	(主)丸ヶ窪公園線	飯田市赤石トンネル	倒木								
	(主)丸ヶ窪公園線	飯田市赤石トンネル	倒木								
	(主)丸ヶ窪公園線	飯田市赤石トンネル	倒木								
	(主)丸ヶ窪公園線	飯田市赤石トンネル	倒木								
	(主)丸ヶ窪公園線	飯田市赤石トンネル	倒木								
	(主)丸ヶ窪公園線	飯田市赤石トンネル	倒木								
	(主)丸ヶ窪公園線	飯田市赤石トンネル	倒木								
	(主)丸ヶ窪公園線	飯田市赤石トンネル	倒木								
(中信地区)	(国)1143号	松本市中川会百ノ内西割	災害	10/12	22:30	2.6	有	無	無		松本
	(主)丸ヶ窪公園線	松本市保福寺峠(上田市境)	災害	10/13	10:30	8.0	無	無	無		松本
	(主)丸ヶ窪公園線	筑北村聖高原(古峠)	災害	10/15	18:00	2.1	有	無	無		松本
	(主)丸ヶ窪公園線	大町市八坂切久保	災害	10/22	9:10	0.6	有	無	無		大町
	(主)丸ヶ窪公園線	大町市八坂切久保	災害								
	(主)丸ヶ窪公園線	大町市八坂切久保	災害								
	(主)丸ヶ窪公園線	大町市八坂切久保	災害								
39路線49区間	規制中										
119路線190区間	規制解除済み										

※規制解除済みの路線は、一覧表から除外しました。



## 【報告事項】社会福祉法人長野県社会福祉協議会

## 災害ボランティアセンター活動状況

2019.10.24 9:30現在

市町村		集合場所		活動時間		ボランティア情報		前日(10月23日)累計	
市町村	集合場所	活動時間	ボランティア情報	参加人数	活動人数	参加件数	活動件数	参加件数	活動件数
佐久市	野沢会館 市民ギャラリー	9:00-11:00	市内家の清掃、泥だし。	57	57	2	7	4	4
上田市	上田市ふれあい福祉センター		予め社協に登録していただいている災害ボランティアの方や団体を中心に活動を行い、対応しておりますので、募集は現在行っていません。	22	22	2	4		
中野市	中野市福祉ふれあいセンター	9:00-16:00	県内家財運びだし、泥出し、家屋等の清掃など。	19	19	2	7	3	3
千曲市	旧更道保健会館	9:00-12:00	千曲市内家財運びだし、泥出し、家屋等の清掃など	62	62		29		
須坂市	須坂市日野地域公民館	9:00-11:30	須坂市、周辺市町村家財運びだし、泥出し、家屋等の清掃など。	86	86	17	38	17	17
飯山市	飯山市勤労者体育館	9:00-12:00	飯山市及び近隣市町村	27	24	5	12	4	4
長野市	○車の方 南長野運動公園 ○バス送迎の方 長野駅東口ユメリアバスパークに8時30分	9:00-12:00	18日から北部災害ボランティアセンター団体サテライト開設。詳細はホームページで確認。飯綱ST開設。	978	978				
南佐久郡 佐久穂町	佐久穂町社会福祉協議会	9:00-9:30 12:00-12:	南佐久郡内	41	41	1	12	12	12
立科町			17日から活動休止	-	-	-	-	-	-
小布施町	小布施町健康福祉センター	9:00-11:30	家財運びだし、泥出し、家屋等の清掃など。	34	34	3	12	7	7
栄村			活動終了	-	-	-	-	-	-
				1,325	1,323	32	121	47	47

1,325

47



## 【報告】 災害対策本部

## 市町村への人的応援（県職員等）について

R1.10.24 12:00現在

派遣先	業務内容	派遣期間	人数	備考
長野市	リエゾン	当面の間	1	長野地域振興局
	避難所運営	10月13日（日）～21日（月）	-	22日からは応援協定による他の中核市等からの応援により対応
	保健師活動 （健康福祉部 対応）	10月17日（木）～31日（木） ※延長の可能性あり	4チーム	岐阜県、富山県、愛知県、 長野県
	罹災証明発行	10月21日（月）～25日（金）	6	長野財務事務所 26日～11月7日は市町村相互 応援協定による応援により対応
	仮設住宅の確保等	10月23日（水）～1か月	1	熊本市2名
	ボランティアセン ター運営支援		5	24日（木）から当面の間 （一日5～10名程度）
	被災市区町村応援 職員確保システム （総務省）の活用	10月14日（月）～	19	総括支援チーム 対口支援チーム （名古屋市より）
須坂市	リエゾン	当面の間	1	長野地域振興局
	被災市区町村応援 職員確保システム （総務省）の活用	10月16日（水）～ ※20日で終了	-	対口支援チーム （福井県より）
小布施町	リエゾン	当面の間	1	長野地域振興局
千曲市	リエゾン	当面の間	1	長野地域振興局
	健康相談	10月24日（木）～25日（金）	1	長野保健福祉事務所
	被災市区町村応援 職員確保システム （総務省）の適用	10月18日（金）～	12	対口支援チーム （兵庫県より）

派遣先	業務内容	派遣期間	人数	備考
中野市	リエゾン	当面の間	1	北信地域振興局
	被災市区町村応援職員確保システム(総務省)の活用	10月15日(火)～ ※22日で終了		対口支援チーム (三重県より)
飯山市	リエゾン	当面の間	1	北信地域振興局
	ゴミ処理支援	～10月25日(金)	3	北信地域振興局
	住宅相談・生活相談		7	建設部・北信建設事務所・北信地域振興局
	被災市区町村応援職員確保システム(総務省)の活用	10月15日(火)～	13	対口支援チーム (鳥取県より)
上田市	リエゾン		1	上田地域振興局
佐久穂町	被災市区町村応援職員確保システム(総務省)の活用	10月17日(木)～	9	総括支援チーム 対口支援チーム (岐阜県より)

○上記のほか「中部9県1市応援協定」、「関西広域連合」による人的応援あり。

＜中部9県1市応援協定＞

※人数は10月24日の状況

派遣先	派遣期間	人数
富山県	10月14日(月)～	4
石川県	10月17日(木)～	2
福井県	10月17日(木)～	1
岐阜県	10月18日(金)～	3
愛知県	10月18日(金)～	2
滋賀県	10月19日(土)～	3
三重県	10月21日(月)～	1

＜関西広域連合＞

派遣先	派遣期間	人数
兵庫県	10月15日(火)～	2
鳥取県	10月15日(火)～	2



## 避難所・避難者支援の状況について

令和元年10月24日 10:00 現在

## I 被災者の視点に立った避難所の環境改善について

- ・ 県職員と国のリエゾン（経産省、厚労省）でチームを組んで17（木）～18（金）に全ての避難所を訪問
- ・ 避難者の視点に立った環境改善に向けた課題を把握し、支援策を検討・実施中
- ・ 引き続き、避難所の健康管理と合わせ、保健師が巡回訪問して、状況を確認しながら、支援につなげる。

## ＜環境改善の主な視点＞

プライバシーの確保、女性への配慮、健康管理・感染症予防、衛生管理、情報の入手 等

## 主な課題と対応状況

- 過密の解消 【豊野西小】
  - ・ 10/19 長野市において避難者に対し別の避難所への移動について説明会を実施。
  - ・ 引き続き、市で個々の世帯に丁寧に説明し他所への移動を促している。
  - ・ 移動先として想定している長野運動公園では、避難者の増加を見越して、受入の準備を進めている。
- 感染症対策の徹底
  - ・ 10/19 避難所におけるインフルエンザ等の感染症防止のため、市町村を通じて、避難所の保健医療等スタッフ向けに衛生管理・環境整備徹底を要請。
  - ・ 保健師を通じて、手指消毒やマスク着用の励行等の徹底を呼びかけ。
  - ・ 避難所の避難者に対するインフルエンザ予防接種に関して、避難所で集団接種を行う場合に必要な経費の一部が災害救助法による助成対象となったため、対象となる市町村に周知し、各市町村において接種を実施又は準備。
- エコノミークラス症候群への対応
  - ・ 10/15 避難生活を過ごされる方々への「エコノミークラス症候群」の予防について、市町村、保健福祉事務所へ通知（周知）
  - ・ 10/20～22 長野地域災害保健医療調整会議の調整に基づき、避難所11ヶ所（長野市・須坂市）においてスクリーニング検査を実施。引き続きの活動を調整中。
  - ・ 10/23 県HPへ予防に関する情報を掲載
  - ・ 10/23 予防方法に関するチラシを避難所の目立つ場所に掲示、保健師等の巡回活動を通じて、軽い運動や水分補給等を積極的に促すよう再度周知。

## II 避難者等への対応 ※対応中のもの

### 1 保健師等の派遣

- ・10/15に長野市からの派遣要請を受け、10/17から支援を開始  
県からの派遣 1チーム(3名、うち保健師2名)  
他県からの派遣 富山県1チーム(3名、うち保健師2名)  
岐阜県1チーム(4名、うち保健師2名)  
愛知県1チーム(5名、うち保健師4名)
- ・10/16に須坂市からの派遣要請を受け、県看護協会の災害支援ナースを10/19から10/31まで派遣(2人、3交替)
- ・10/17に小布施町からの派遣要請を受け、10/20から10/23まで支援を実施  
県からの派遣 1チーム(2名、うち保健師2名)  
他県からの派遣 石川県1チーム(3名、うち保健師2名)  
福井県1チーム(3名、うち保健師2名)
- ・その他市町村の避難所は、市町村保健師等による対応がなされている

### 2 災害医療活動の状況

日本赤十字社による支援

- ・日赤医療コーディネイトチーム 1チーム(県外1)
- ・日赤医療救護班 1チーム(県内1)

### 3 災害ふくしチームの活動状況

- ・チームの派遣 14日~24日 長野市
- ・県ふくしチーム 4チーム7名 他県からの派遣 群馬県1チーム4名
- ・要配慮者へのアセスメント、福祉相談デスクの設置、須坂市等を含む隣接の避難所等への訪問支援、事業所支援

### 4 在宅被災者の健康相談

- ・市町村保健師等による訪問健康相談を長野市、須坂市、中野市、飯山市、小布施町で実施中。

### 5 「からだ」と「こころ」の健康相談

- ・10/23被災された方やそのご家族、また被災者を支援する方などを対象とする健康全般及びこころの健康に関する相談窓口(保健福祉事務所等、精神保健福祉センター)についてプレスリリースして周知。

### 6 こころのケアチームによる健康相談

- ・10/23精神科医師(長野市医師会)と長野市保健師によるこころのケアチームが、長野市内の避難所(2か所)を巡回。10/24から10/25には10か所の避難所を巡回の予定。

### 7 柔道整復師会による無料施術の実施

- ・災害時等における応援協定を締結している長野県柔道整復師会において長野市、須坂市、東御市、佐久穂町、小布施町で無料施術を実施中。

### 8 被災者(高齢者・乳幼児等の要援護者)への宿泊施設の提供

- ・長野県と長野県ホテル旅館生活衛生同業組合との協定に基づき、高齢者、乳幼児、障がい者、妊婦等の要援護者に対し、宿泊施設を提供いただく取り組みを10月17日に開始。【実績】2名(内訳:須坂市2名)

## 9 災害時被災ペット相談支援センターの対応について

- ・被災した動物及びその飼養者に対する寄付金の募集開始と報道発表(10/23 実施)
- ・相談支援センター、動物愛護センター、保健所への相談件数まとめ

(速報値、10/23 まで)

対象者	件数	内 容
被災者	42	動物を預けたい等
支援者	229	被災動物の一次預かり希望、寄付・物資の支援希望等
その他	24	徘徊動物情報、友人が被災し要援助、情報収集等

### III 適切な情報提供

避難者への適切な情報提供を市町村へ依頼



## 今後予想される降雨について

県民の皆様へ

25日未明から、北部・中部で洪水警報、大雨警報（土砂災害）が発表される可能性があります。

西日本から東日本の太平洋側を進む低気圧の影響で、25日は大雨となるおそれがあり、普段では災害が起きないような降水量でも洪水の危険度が高まるおそれがあります。

台風第19号により、河川の護岸が壊れたり、堤防が弱くなったりしている箇所がたくさんあります。道路や人家のそばでも、斜面が崩れ易くなっており、少しの雨でも大きな災害につながるおそれがあります。

防災情報に耳を傾け、市町村からの避難指示、避難勧告等に十分注意を払い、早めの避難を行うなど、命を守る最善の行動をとってください。

令和元年10月24日

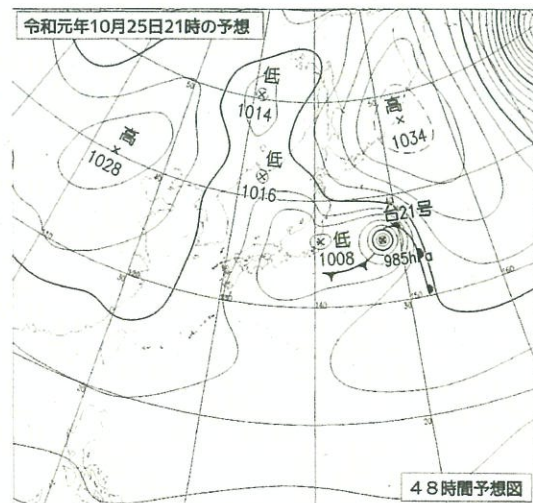
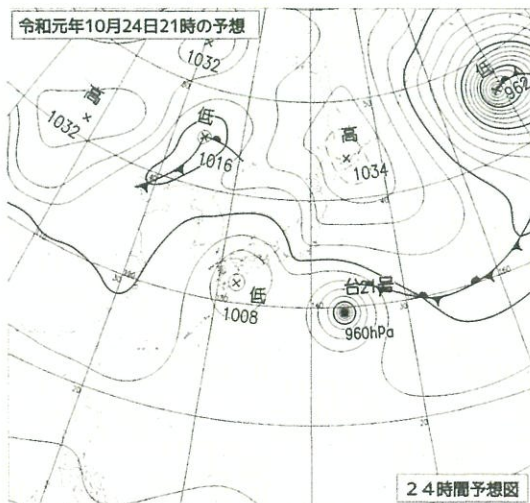
長野県災害対策本部長 阿部 守一



# 今後の天候について

## 気 象 概 況

- ・ 台風第21号は、今後、北から北北東へ進み、26日未明には日本の東で温帯低気圧に変わる見込みです。
- ・ 低気圧が東シナ海にあってゆっくり東北東へ進んでおり、24日は九州南部を通り、25日は西日本から東日本の太平洋側を東北東へ進む見込みです。
- ・ 長野県では、台風の影響はないが、低気圧の接近により、25日を中心に雨となる。雨の降りだしは、群馬県境で24日夕方から、25日未明には全県に広がり、25日夕方には雨は次第に止む見込み。







令和元年10月24日12時00分現在  
長野地方気象台

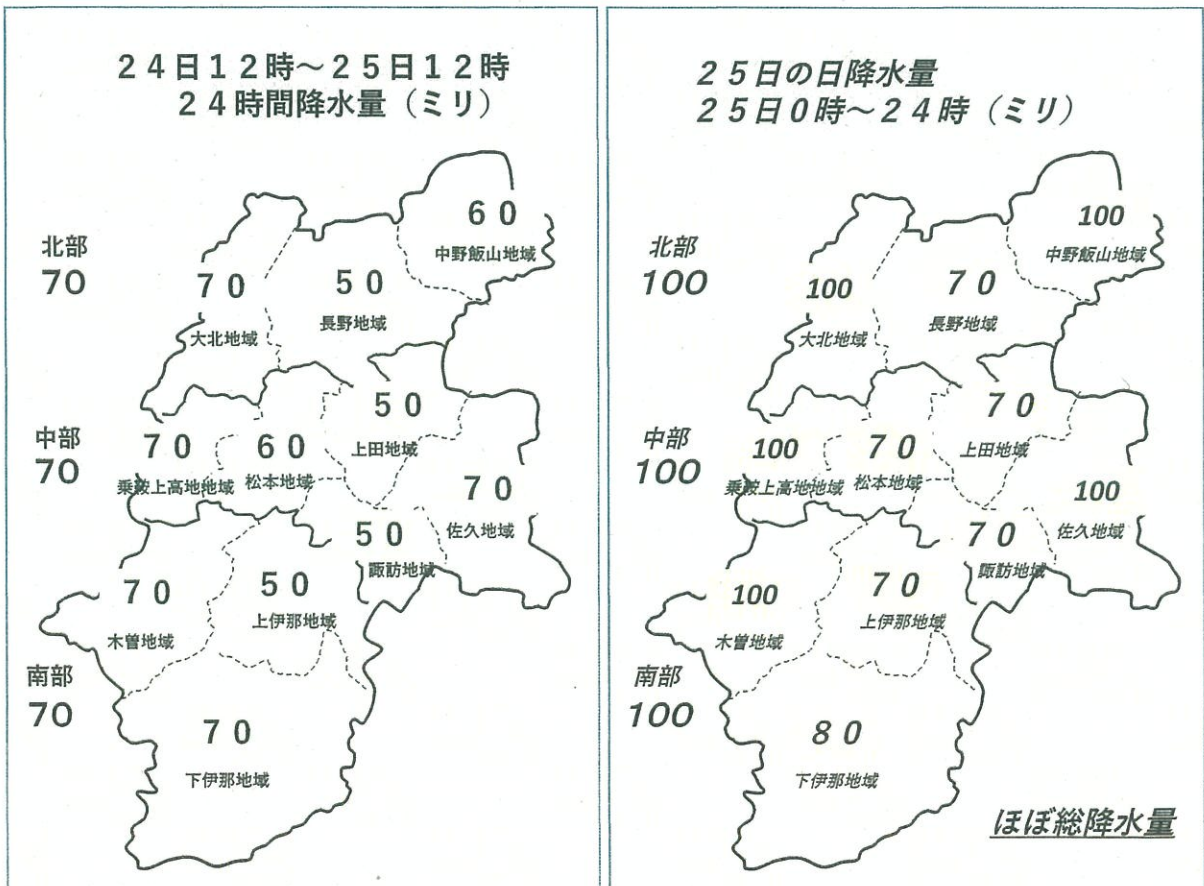
			24日				25日							
			12-15時	15-18時	18-21時	21-24時	0-3時	3-6時	6-9時	9-12時	12-15時	15-18時	18-21時	21-24時
			昼過ぎ	夕方	夜の はじめ頃	夜遅く	未明	明け方	朝	昼前	昼過ぎ	夕方	夜の はじめ頃	夜遅く
雨 1時間雨量 (ミリ)	北部	全域	0	0	1	1	10	10	20	20	20	10	5	1
	中部	全域	0	1	1	5	10	10	20	20	20	10	5	1
	南部	全域	0	0	1	1	10	10	30	30	20	10	5	0
大雨(土砂)	北部	全域					注	注	警	警	警	警	警	注
	中部	全域					注	注	警	警	警	警	警	注
	南部	全域							注	注	注	注	注	
洪水	北部	全域					注	注	警	警	警	警	警	注
	中部	全域					注	警	警	警	警	警	警	注
	南部	全域							注	注	注	注		
雷	北部	全域												
	中部	全域												
	南部	全域							注	注	注	注	注	
風 (メートル)	北部	全域	6↑	6↑	7↑	7↑	8↑	8↑	6↑	5↑	4⇐	3⇓	2⇓	3⇐
	中部	全域	4⇐	5⇐	6⇐	6⇓	6⇓	6⇓	6⇐	7⇐	6⇐	4⇓	3⇐	3⇐
	南部	全域	5⇓	5⇐	6⇓	6⇓	6⇓	5⇐	5⇐	5⇓	3⇓	3⇓	3⇓	2⇐

警報級    注意報級

25日12時までの24時間降水量  
 県内全域多いところ 70ミリ

25日の日降水量  
 県内全域多いところ 100ミリ

- 25日明け方には中部で、朝には北部で洪水警報を発表する可能性が高い。また朝には北部と中部に大雨警報（土砂）を発表する可能性が高い。
- 25日朝から夜のはじめ頃にかけて、暖湿気と上空寒気の影響で、南部では発雷する所がある見込み。





### 長野地域付近の天気

日 / 気温	24日 / 日中の最高17℃				25日 / 朝の最低12℃			
時	12-15時	15-18時	18-21時	21-24時	0-3時	3-6時	6-9時	9-12時
天気								
3時間雨量(ミリ)	0	0	0	0	1~4	1~4	5~9	5~9
気温(℃)	16	14	13	13	13	13	14	14
風向								
風速(m/s)	5	4	7	7	8	8	6	5

### 中野飯山地域付近の天気

日 / 気温	24日 / 日中の最高15℃				25日 / 朝の最低9℃			
時	12-15時	15-18時	18-21時	21-24時	0-3時	3-6時	6-9時	9-12時
天気								
3時間雨量(ミリ)	0	0	0	1~4	1~4	1~4	5~9	5~9
気温(℃)	13	12	11	11	10	10	11	11
風向								
風速(m/s)	6	6	4	4	5	5	4	5

風向 0m/s 1-4m/s 5-9m/s 10m/s以上

気温は各時間帯の初めの時間の予想値です。例えば18-21なら18時の予想値です。

### 上田地域付近の天気

日 / 気温	24日 / 日中の最高16℃				25日 / 朝の最低12℃			
時	12-15時	15-18時	18-21時	21-24時	0-3時	3-6時	6-9時	9-12時
天気								
3時間雨量(ミリ)	0	0	0	1~4	1~4	1~4	5~9	5~9
気温(℃)	15	13	12	12	13	13	13	13
風向								
風速(m/s)	4	4	3	4	4	4	4	5

### 佐久地域付近の天気

日 / 気温	24日 / 日中の最高15℃				25日 / 朝の最低11℃			
時	12-15時	15-18時	18-21時	21-24時	0-3時	3-6時	6-9時	9-12時
天気								
3時間雨量(ミリ)	0	0	0	1~4	1~4	5~9	10以上	10以上
気温(℃)	13	12	11	12	12	11	12	12
風向								
風速(m/s)	3	3	3	4	4	4	4	5

風向 0m/s 1-4m/s 5-9m/s 10m/s以上

気温は各時間帯の初めの時間の予想値です。例えば18-21なら18時の予想値です。



天気概況

令和元年10月24日10時43分 長野地方気象台発表

24日(今日)は、気圧の谷や湿った空気の影響を受ける見込みです。  
このため、曇りで、中部では夜遅くは雨、北部と南部では夜は雨の降る所があるでしょう。

25日(明日)は、低気圧や湿った空気の影響を受ける見込みです。  
このため、雨で夜は曇りとなりますが、南部では朝から昼前は雷を伴って激しく降る所があるでしょう。

10月24日11時 長野県の週間天気予報

日付	25 金	26 土	27 日	28 月	29 火	30 水	31 木
長野県	雨	曇	曇	晴時々曇	曇	曇	曇時々晴
府県天気予報へ							
降水確率(%)	60/80/80/30	40	30	20	30	30	30
信頼度	/	/	B	A	B	B	A
長野	最高(°C) 17	21 (19~23)	19 (16~21)	19 (17~21)	20 (16~22)	20 (15~23)	18 (15~22)
	最低(°C) 14	13 (12~15)	12 (10~13)	10 (8~11)	11 (8~12)	12 (10~14)	11 (8~13)
年平均	降水量の合計		最高最低気温		最低気温	最高気温	
長野	年平均並 2 - 17mm				6.6 °C	16.7 °C	

・25日(明日)は、最低気温は24日(今日)と同じ、最高気温は24日(今日)より下がる見込みです。その後は、最高気温は、平年並か平年より高く、最低気温は、平年よりかなり高い見込みです。



令和元年10月24日12:00現在  
長野県警察本部

## 台風19号災害に伴う主な警察措置

### 1 部隊活動状況

#### (1) 昨日の活動状況

- パトカーによる夜間の警戒活動
- 行方不明者の搜索活動
- 避難所における防犯指導、相談活動等の被災者支援活動  
(相談4件受理)

#### (2) 本日午前の活動状況

- 千曲川流域の搜索活動
- 避難所における防犯指導、相談活動等の被災者支援活動  
(相談5件受理)

### 2 交通規制措置

滅灯信号機なし（全て通電済みであるが一部(10基)は仮復旧）

### 3 被災地域における犯罪の発生状況

避難所が開設されてから昨日までの段階で、避難所に避難した方の住宅を対象とした盗難被害は、非侵入盗が4件（長野市大字穂保地籍、長野市篠ノ井御幣川地籍、飯山市大字飯山地籍、千曲市杭瀬下地籍）発生。

うち1件（長野市大字穂保地籍）は家人が避難所へ避難中に盗難被害に遭ったものであり、他の3件は生活の拠点を自宅に戻した後に盗難被害に遭ったもの。

### 4 今後の予定

- パトカーによる夜間の警戒活動
- 行方不明者の搜索活動
- 避難所における防犯指導、相談活動等の被災者支援活動

