

第5回災害対策本部員会議 次第

日時：令和2年7月13日（月）15時00分～

場所：特別会議室、第3応接室

- 1 現時点の県内影響について

- 2 被害及び復旧状況について
 - (1) 道路・河川等
 - (2) 電気・ガス・上下水道
 - (3) 交通機関
 - (4) 医療・福祉施設
 - (5) 農林業

- 3 地域振興局からの報告

- 4 今後の天候の見通しについて

- 5 その他

7月6日から大雨による県内への影響について

危機管理部 令和2年7月13日 12時00分時点

	種 別	発 表	解 除	
警報等	特別警報	7/8 6:43 松本市、安曇野市、乗鞍上高地、伊那市、 宮田村、上松町、南木曾町、王滝村、大桑村、 木曾町、飯田市、阿南町、阿智村、下條村、売木村	7/8 11:40 全解除（警報へ）	
	大雨警報	7/13 12:00時点 <u>発表なし</u>		
	洪水警報	7/13 12:00時点 <u>発表なし</u>		
	土砂災害警戒情報	<p>【7/6～7/9】全解除</p> <p>7/6 12:30 伊那、檜川、木曾町、宮田村 7/6 18:25 上松町、南木曾町、王滝村、大桑村 7/7 23:10 乗鞍上高地 7/8 1:20 大町市、筑北村 7/8 2:25 安曇野市、池田町、松川村 7/8 5:40 阿南町、売木村 7/8 6:30 飯田、阿智村、下條村 7/8 6:50 長野、松本 7/8 7:10 上村南信濃、駒ヶ根市、辰野町、箕輪町、 飯島町、南箕輪村、中川村、松川町、高森町、 平谷村、天龍村、泰阜村、喬木村、豊丘村、 大鹿村、木祖村、生坂村 7/8 8:05 長谷 7/9 9:10 飯田、喬木村</p> <p>【7/11～7/12】全解除</p> <p>7/11 17:45 伊那、宮田村、檜川、木曾町 7/11 17:55 王滝村 7/11 21:10 飯田、阿智村、喬木村 7/11 21:35 高森町、阿南町、平谷村、下條村、 売木村、豊丘村、大鹿村 7/11 22:30 上村南信濃</p>	<p>【7/6～7/9】</p> <p>7/8 15:45 上松町、伊那、檜川、木曾町、 宮田村、大桑村を除き解除 7/9 7:10 伊那、檜川、木曾町、宮田村を 除き解除 7/9 19:25 全解除（飯田、伊那、檜川、宮 田村、喬木村、木曾町を解除）</p> <p>【7/11～7/12】</p> <p>7/12 0:30 木曾町、飯田、喬木村を除き解 除 7/12 7:50 飯田、喬木村を除き解除 7/12 8:55 喬木村を除き解除 7/12 12:00 全解除（喬木村を解除）</p>	
水防警報	別紙のとおり			
雨 量 の 状 況	主な時間雨量	別紙のとおり		
	累計雨量	別紙のとおり		
人 的 被 害		別紙のとおり		
住家被害	全壊・半壊 一部損壊	全 壊	半 壊	一 部 損 壊
		別紙のとおり	別紙のとおり	別紙のとおり
	床上浸水	別紙のとおり		
	床下浸水	別紙のとおり		
避難勧告等発令状況		別紙のとおり		
避難所設置状況		別紙のとおり		

影 響		状 況	
孤立集落		別紙のとおり	
交通	道路	別紙のとおり	
	鉄道	別紙のとおり	
	松本空港	別紙のとおり	
ライフライン	停電	7/13 12:00時点 <u>広域にわたる停電なし</u>	
	断水	別紙のとおり	
	電話	7/13 12:00時点 天龍村平岡坂部の一部地域で電話不通	
	携帯電話	7/13 12:00時点 KDDI 通信障害なし NTTドコモ 通信障害なし ソフトバンク <u>通信障害あり</u> <u>(阿南町、根羽村、売木村、天龍村)</u>	
学校関係	公立学校休校等	<休校情報> 7/13 <u>【休校】</u> <u>なし</u>	
	私立学校休校等	<休校情報> 7/13 <u>【休校】</u> <u>なし</u>	
県本部	【庁内連絡会議】 7/6 15:00 庁内連絡会議設置 7/6 15:00 第1回庁内連絡会議開催 7/7 15:30 第2回庁内連絡会議開催 【災害対策本部】 7/8 6:43 災害対策本部・地方部設置 7/8 9:00 第1回災害対策本部員会議開催 7/8 16:15 第2回災害対策本部員会議開催 7/9 10:30 第3回災害対策本部員会議開催 7/10 15:00 第4回災害対策本部員会議開催		
市町村本部	7/13 12:00時点 <災害対策本部> 7市町村 飯田市、 <u>喬木村</u> 、木曾町、松本市、塩尻市、安曇野市、小川村 <災害警戒本部> 14市町村 長和町、箕輪町、高森町、下條村、泰阜村、大鹿村、木祖村、 王滝村、麻績村、生坂村、山形村、須坂市、小布施町、飯綱町		

人的被害・住家被害の状況

令和2年7月13日 12:00現在

市町村名	人的被害（人）					住家被害（棟）					
	死亡	行方不明	重傷	軽傷	計	全壊	半壊	一部 損壊	左記以外		計
									床上 浸水	床下 浸水	
長野市					0					7	7
上田市					0					1	1
飯田市	1				1			2		12	14
大町市					0					2	2
安曇野市					0					2	2
下條村					0					3	3
売木村					0					1	1
豊丘村			1		1						0
上松町					0					1	1
木祖村					0					5	5
木曾町					0					15	15
飯綱町			1		1						0
合計	1	0	2	0	3	0	0	2	0	49	51

孤立集落の状況

令和2年7月13日 12:00現在

発生日	場所	世帯・人数	原因
7月8日	木曾町砂ヶ瀬地区	6世帯・11人	路肩崩落
7月11日	喬木村大島地区	36世帯・66人	土砂流出

市町村別避難所設置状況

前回 令和2年7月12日 12時00分現在

今回 令和2年7月13日 12時00分現在

地域	市町村	今回			前回		
		避難所 開設	避難者状況		避難所 開設	避難者状況	
			避難世帯数	避難者数		避難世帯数	避難者数
南信州	飯田市	0	0	0	16	1	1
	高森町	1	0	0	1	0	0
	下條村	1	0	0	1	0	0
	大鹿村	1	0	0	0	0	0
木曾	木祖村	0	0	0	6	0	0
合計		3	0	0	24	1	1

避難勧告等発令状況

令和2年7月13日 12時00分現在

市町村	地区数	世帯数	人数	避難指示・ 勧告・準備
飯田市	1	3	7	指示
大鹿村	1	9	15	勧告
合計（1市1村）		12	22	

令和2年7月豪雨の対応状況

長野県建設部〔7月13日 12:00時点〕

アンダーライン部分は前回報告から状況変化した箇所

■雨の状況

◇雨量の状況（主な地点）

時間雨量 ^{※1}	南木曾（南木曾町） <u>31mm</u>	御嶽山（木曾町） <u>44.5mm</u>	南信濃（飯田市） <u>32mm</u>
最大24時間 ^{※1}	南木曾（南木曾町） <u>70.5mm</u>	御嶽山（木曾町） <u>240.5mm</u>	南信濃（飯田市） <u>86mm</u>
総雨量 ^{※2}	南木曾（南木曾町） <u>553.5mm</u>	御嶽山（木曾町） <u>1,490.5mm</u>	南信濃（飯田市） <u>740mm</u>

※1 7月10日12時～13日12時の間の観測所での最大

※2 6月30日からの総雨量

■河川の状況

◇水防の実施状況（11日～12日の対応）

《ダム》

- ・事前放流等により容量を確保したダム：8ダム

（県：松川、県企業局：菅平、関西電力：三浦、王滝川、常盤、木曾伊奈川、読書、山口）

- ・洪水調節を実施したダム：7ダム

（県：横川・片桐、国：大町・小渋・美和、水資源機構：味噌川・牧尾、関西電力：三浦）

《水位到達情報》

別紙のとおり

《13日～15日に向けた体制等》

- ・ダム：水位を低下させ洪水調節容量を確保するとともに洪水調節に向けた体制を確保。
- ・排水ポンプ車：出動できる体制を確保。

◇主な河川災害の状況

- ・80箇所（7月8日時点） 人家等への直接の影響はなし
- ・（一）奈良井川 塩尻市 郷原橋下左岸で護岸が浸食、応急工事として根固めブロック約 90個及び大型土のう約 60袋を投入し作業を継続中。

※7月9日以降分は、河川水位低下後に詳細調査を実施

■道路の状況（6月30日からの影響を含む）

◇道路規制状況 計 26路線34箇所（別紙のとおり） （37路線41箇所が解除済み）

規制種別	高速道路	直轄国道	県管理道路	有料道路ほか
災害による規制	—	0路線0箇所	<u>22</u> 路線 <u>28</u> 箇所	—
雨量事前規制	—	—	<u>5</u> 路線 <u>6</u> 箇所	—

（裏面に続く）

◇主な道路災害の状況

- ・(国) 158号 7/12 擁壁上部の不安定土塊除去、7/13 大型土のう設置着手
- ・(国) 418号 現地調査中、早期着手困難
- ・(一) 大島阿島線 現在、仮設道路作業中(14日中を目標*)、迂回林道啓開済み(緊急車両のみ通行可) * 降雨の状況により作業中止あり
- ・(一) 赤石岳公園線 大鹿村釜沢で路面に段差発生し伸縮計設置し監視中
夜間は通行規制予定

■土砂災害の状況

◇土砂災害警戒情報の発表状況 (7/12 12:00 第9号まで)

地域	継続中	解除
上伊那		伊那、宮田村
下伊那	なし	飯田、上村南信濃、高森町、阿南町、阿智村、平谷村、下條村、売木村、喬木村、豊丘村、大鹿村
松本、木曾		檜川、木曾町、王滝村

(6/30~7/9 は第14号で全解除)

◇主な土砂災害の状況 (6月30日からの影響を含む)

種別	計 51箇所				建設部対応状況	他部局等対応状況
	発生	人的	家屋	避難		
土石流	14箇所	—	2	あり	8箇所土砂撤去済 対応調整中1箇所	保安林5箇所林務部対応
がけ崩れ	15箇所	2*	—	あり	1箇所土砂撤去済、 3箇所現地調査実施 対応調整中1箇所	林務部3箇所対応 市町村7箇所対応
地すべり	22箇所	—	—	あり	11箇所現地調査実施 3箇所土砂撤去等 対応調整中1箇所	農政部1箇所対応 市町村6箇所実施

* 重傷者1名、死者1名(降雨終了後、現場で作業中に被災)

■国土交通省による支援

- ・大雨特別警報発令後、北陸地方整備局職員リエゾン派遣3名
- ・7月8日、北陸地方整備局 浅川にポンプ車2台派遣
- ・7月8日、中部地方整備局 木曾地域へり調査の実施 異状なし
- ・7月9日~ 中部地方整備局 天竜川上流河川事務所 大鹿村(国道152号)に照明車1台派遣
- ・7月12日~ 中部地方整備局 天竜川上流河川事務所 喬木村(大島阿島線)に照明車2台派遣
- ・7月13日、中部地方整備局 天竜川上流河川事務所 飯田市(座光寺)にポンプ車1台派遣

7月4日～13日の大雨による洪水に関する情報等の発表について

R02.07.13 12:00 現在

■洪水に関する情報の発表状況について

【水位情報】

発表河川	事務所	市町村	水位観測局	発表時刻	レベル3	レベル4	現状
					避難判断	氾濫危険	
木曽川	木曽	南木曽町	南木曽	11日20:40			解除
				11日22:00			
				12日00:10			
				13日00:11			
木曽川	木曽	上松町	桃山	11日19:30			解除
				12日01:30			
				13日00:08			
木曽川	木曽	木曽町	大手橋	11日19:00			解除
				11日19:20			
				12日00:10			
				13日00:10			

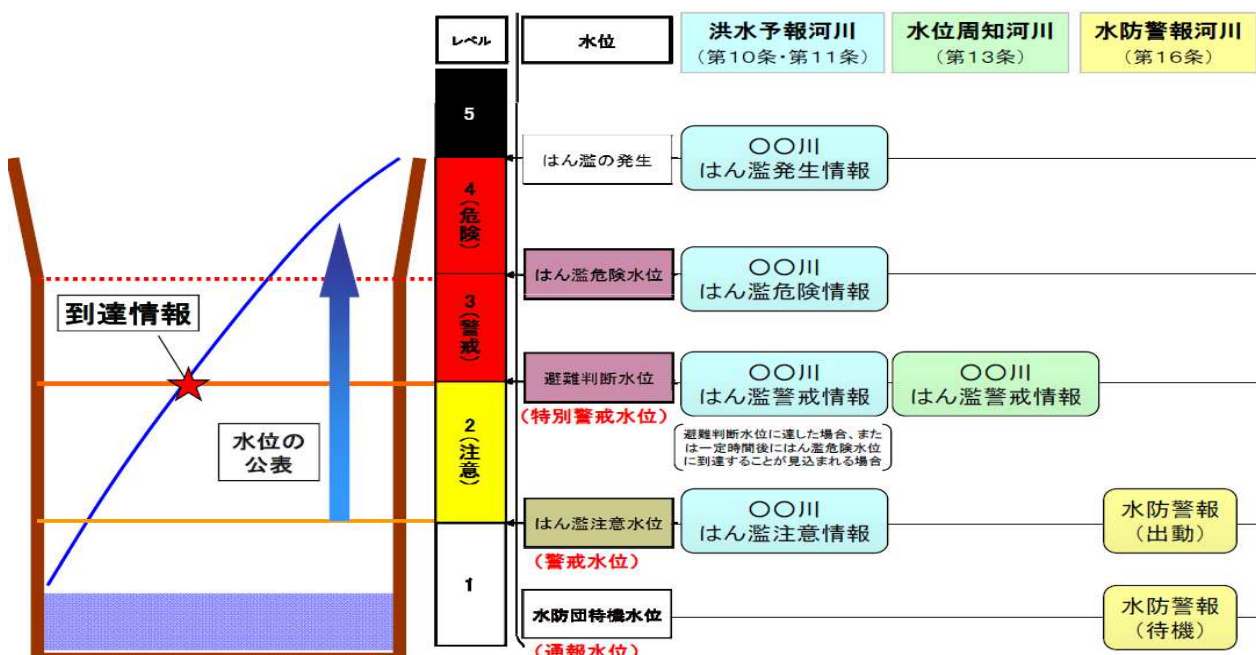
【洪水予報】

発表河川	事務所	市町村	水位観測局	発表時刻	発表情報	レベル	備考
天竜川	(伊那)	飯田市	天竜峡	11日23:00	氾濫注意情報	警戒レベル2相当	解除
				12日01:20	氾濫注意情報解除		

【水防警報】

1箇所が発令中（出動：0箇所、準備：1箇所）

<参考> 洪水に関する防災情報の体系



4路線8区間

令和2年7月13日(月)11:00 道路管理課

路線番号	箇所		道路の被害状態	規制原因		規制開始日時		規制延長	迂回路		被害状況		解除日時等	備考	備考
	始点	終点		規制種別	規制値	月/日	時刻		迂回路	孤立集落	人身	物損			
2 (国)152号	大鹿村大河原大沢橋(深ヶ沢)	大鹿村地蔵峠	法面崩落	災害		7/10	14:00	4.5	無	有	無	無			7/10 14:00 孤立解消
3 (国)152号	飯田市上村(御堂沢橋北)	飯田市上村(大島河原キャンプ場南)	土石流	災害		7/7	8:00	1.5	無	無	無	無			当該区間先線は未舗装の通行不能区間
4 (国)361号	木曾町日義(19号交点)	塩尻市姥神トンネル羽瀨チェーン着脱場	法面崩落	災害		7/7	21:00	4.9	有	無	無	無			倒木撤去・土砂除去済み 電柱復旧済み 法面の安全確認後、規制解除見込み
5 (国)158号	松本市安曇沢渡	松本市安曇安房トンネル	法面崩落	災害		7/8	6:00	6.7	無	有	無	無			7/12 擁壁上部の不安定土塊の除去 7/13 大型土のう設置着手
6 (国)152号	大鹿村鹿塩(分杭峠)	大鹿村鹿塩女高	法面崩落	災害		7/8	10:50	8.9	無	無	無	無			増破のため、再調査中
7 (国)152号	伊那市大鹿村境	伊那市長谷市野瀬杉島市野瀬線交点	路肩崩壊	災害		7/8	11:00	6.8	無	無	無	無			倒木除去、土のう設置作業中
8 (国)158号旧道	松本市安曇岐皇県境	松本市安曇中ノ湯1号カーブ	法面崩落	災害		7/9	21:30	7.2	有	無	無	無			事前規制から災害規制に変更
9 (国)418号	天龍村神原(おきよめの湯)	天龍村神原戸口	法面崩落	災害		7/12	17:20	5.2	有	無	無	無			調査中

県道規制路線等箇所一覧表(6月30日からの大雨)

19路線21区間

令和2年7月13日(月)11:00 道路管理課

路線番号	箇所		道路の被害状態	規制原因		規制開始日時		規制延長	迂回路		被害状況		解除日時等	備考	進捗状況
	始点	終点		規制種別	規制値	月/日	時刻		迂回路	孤立集落	人身	物損			
1 (一)上飯田線	飯田市上村清水	飯田市上村赤石トンネル	路肩崩壊	災害		7/1	13:00	5.3	有	無	無	無			調査中
2 (一)栗野御供線	阿南町富草梅田橋	阿南町富草鴨目橋	路肩崩壊	災害		7/1	13:00	1.6	有	無	無	無			調査中
4 (主)阿南根羽線	阿南町落合	売木村長下(村道交点)	路肩崩壊	災害		7/2	10:00	11.2	有	無	無	無			調査中
5 (一)八島高原線	下諏訪町八島((一)霧ヶ峰東餅屋線交点)	下諏訪町大平(南信森林管理署東侯造林詰所)	落石	災害		7/4	23:30	5.7	有	無	無	無			調査中
6 (主)天竜公園阿智線	泰阜村金野(村道新田黒見線交点)	泰阜村唐笠駅東(村道黒見唐笠(停)線交点)	法面崩落	災害		7/7	7:30	2.7	有	無	無	無			調査中
8 (一)上松御岳線	上松町小川巾ノ津	上松町小川巾ノ津	法面崩落	災害		7/7	10:00	0.1	無	無	無	無			7/8 12時10分孤立解消 7/10~当面 日中は片側通行、夜間は全面通行止
12 (一)青具築場(停)線	大町市青具	大町市築場	法面崩落	災害		7/8	7:30	4.0	有	無	無	無			調査中
14 (主)信濃信州新線	長野市鬼無里(国道406号交点)	長野市戸隠宝光社(長野戸隠線交差点)	法面崩落	災害		7/8	8:00	12.0	有	無	無	無	7/11 16:00		
16 (一)下生野明科線	東筑摩郡生坂村下生野(国道19号交点)	東筑摩郡生坂村小立野	土砂流出	災害		7/8	9:00	2.1	有	無	無	無			調査中
18 (主)駒ヶ根長谷線	駒ヶ根市中沢大洞冬期閉鎖ゲート	駒ヶ根市長谷中沢峠国道終点		その他		7/8	11:00	3.2	無	無	無	無			(国)152号規制解除状況をみて、判断。

20	(一)上田千曲長野自転車道線	千曲市野高場(千曲橋上流100m)	千曲市野高場(千曲橋下流100m)	路面冠水	災害		7/8	13:30	0.2	無	無	無	無			調査中
22	(一)岩本里穂刈線	国道19号交差点	安藤橋	法面崩落	災害		7/8	10:40	2.6	有	無	無	無			調査中
23	(一)小島信濃木崎(停)	大町市美麻(長野市境)	大町市美麻(長野市境)	法面崩落	災害		7/8	14:30	6.3	有	無	無	無			調査中
24	(一)栃原北郷信濃線	長野市折橋	長野市市場平	法面崩落	災害		7/8	12:00	1.0	有	無	無	無			調査中
25	(主)戸隠篠ノ井線	長野市折橋	長野市日照田	法面崩落	災害		7/8	12:00	3.0	有	無	無	無	7/12 15:00		
28	(一)岩本里穂刈線	長野市信州新町山穂刈(栗尾)	長野市信州新町山穂刈(竹之和)	法面崩落	災害		7/8	9:15	0.5	有	無	無	無			調査中
29	(一)信州新中条線	長野市中条(旧処理場付近)	長野市中条(旧処理場付近)	路肩崩壊	災害		7/8	9:45	0.4	有	無	無	無			調査中
30	(一)樽川岡谷線	塩尻市日出塩(国道19号交点)	塩尻市日出塩JR中(西線交点付近)	倒木	災害		7/10	17:00	0.3	無	無	無	無	7/11 8:00		JRへ作業依頼
31	(主)奈川木祖線	松本市奈川寄合渡	松本市奈川木祖村境	法面崩落	災害		7/11	19:00	6.1	無	無	無	無			調査中
32	(主)奈川木祖線	木祖村大字小木曾細町雨量観測所チェーン着脱場	木祖村大字小木曾境峠	土砂流出	災害		7/11	19:00	5.1	無	有	無	無			集落8世帯松本市側へ迂回可能
33	(一)大島阿島線	喬木村大島中平(村道交点)	喬木村加々須(村道交点)	法面崩落	災害		7/12	5:00	4.0	無	有	無	無			復旧作業中 林道啓開(緊急車両のみ)
34	(一)穂高松本塩尻自転車道線	堅石橋	郷原橋	護岸決壊	災害		7/12	8:40	0.9	有	無	無	無			根固ブロック88個、土のう100袋設置済み
35	(一)槍ヶ岳矢村線	安曇野市穂高有明宮城ゲート	安曇野市穂高有明中房ゲート	倒木	災害		7/13	13:00	11.2	無	無	無	無			7/13中に復旧見込み
36	(主)奈川野麦高根線	松本市奈川川浦	松本市奈川野麦峠	倒木	災害		7/13	10:30	6.1	無	無	無	無			岐阜県側で倒木発生

規制路線等箇所一覧表(事前規制区間)

4路線5区間

路線番号	箇所		道路の被害状態	規制原因		規制開始日時		規制延長	迂回路		被害状況		解除日時等	備考	進捗状況
	始点	終点		規制種別	規制値	月/日	時刻		迂回路	孤立集落	人身	物損			
1 (主)駒ヶ根駒ヶ岳公園線	中部電力(株)新太田切発電所	しらび平	事前通行規制	事前	連続 80mm	7/4	4:00	10.5	無	無	無	無	7/13 9:00		
2 (一)伊那駒ヶ岳線	伊那市内ノ萱上砂防堰堤	伊那市県道終点	事前通行規制	事前	連続 40mm	7/4	4:30	2.6	無	無	無	無	7/13 8:00		
3 (一)為栗和合線	天龍村大輪(飯田富山佐久間線交点)	阿南町和知野(R151交点)	事前通行規制	事前	時間 20mm 連続 80mm	7/6	14:30	7.4	有	無	無	無	7/10 17:00		
5 (一)深沢阿南線	阿智村浪合深沢	阿南町落合	事前通行規制	事前	時間 25mm 連続 100m	7/6	15:30	18.0	有	無	無	無	7/10 10:30		
6 (国)418号	阿南町新野(矢野橋先)	天龍村的瀬橋先	事前通行規制	事前	時間 25mm 連続 100m	7/6	16:30	10.7	有	無	無	無	7/10 11:40		
7 (国)418号	平谷村五軒小屋(岐阜県境)	阿南町新野(矢野橋先)	事前通行規制	事前	時間 25mm 連続 100m	7/6	17:30	19.0	無	無	無	無	7/10 11:00		
8 (主)阿南根羽線	赤木村長下(村道交点)	根羽村黒地(設楽根羽交点)	事前通行規制	事前	時間 25mm 連続 100m	7/6	18:30	32.9	無	無	無	無	7/10 11:40		
9 (主)奈川野麦高根線	松本市奈川川浦	松本市奈川野麦峠	事前通行規制	事前	時間 20mm 連続 80mm	7/6	19:30	6.1	有	無	無	無	7/13 10:30	岐阜県側で倒木発生したため、災害へ移行	
12 (主)飯田南木曾線	南木曾町吾妻大平峠	南木曾町吾妻幸助	事前通行規制	事前	時間 25mm 連続 100m	7/6	20:30	6.9	有	無	無	無			
13 (国)158号旧道	松本市安曇岐阜県境	松本市安曇中ノ湯1号カーブ	事前通行規制	事前	連続 80mm	7/6	21:00	7.2	有	無	無	無	7/9 21:30	災害規制へ移行	
14 (主)飯田南木曾線	飯田市内ノ瀬橋	飯田市上飯田大平峠	事前通行規制	事前	時間 20mm 連続 80mm	7/6	20:30	13.0	有	無	無	無			
15 (主)開田三岳福島線	木曾町開田高原管沢	木曾町三岳羽入	事前通行規制	事前	連続 100mm	7/6	22:00	11.0	有	無	無	無	7/10 10:00		
16 (主)上高地公園線	松本市安曇河童橋	松本市安曇中ノ湯	事前通行規制	事前	連続 80mm	7/6	0:00	6.3	無	有	無	無	7/10 12:00		
17 (一)槍ヶ岳矢村線	安曇野市穂高有明宮城ゲート	安曇野市穂高有明中房ゲート	事前通行規制	事前	連続 80mm	7/7	6:30	11.2	無	無	無	無	7/8 16:15		
18 (主)奈川木祖線	松本市奈川寄合渡	松本市奈川木祖村境	事前通行規制	事前	時間 20mm 連続 80mm	7/6	19:30	6.1	有	無	無	無	7/12 14:00		
20 (一)美ヶ原公園西内線	上田市武石(旧料金所ゲート)	上田市武石(武石観光センター入口)	事前通行規制	事前	時間 20mm 連続 100m	7/7	20:30	12.0	有	無	無	無	7/10 16:00		
22 (主)松本和田線	長和町和田屋峠	長和町和田字桂の木	事前通行規制	事前	時間 20mm 連続 80mm	7/8	7:10	8.6	有	無	無	無	7/10 11:00		
23 (一)美ヶ原和田線	小県郡長和町和田美ヶ原高原山本小屋前	小県郡長和町野々入釈迦堂橋上	事前通行規制	事前	時間 20mm 連続 80mm	7/8	8:00	8.6	有	無	無	無	7/10 11:00		
25 (主)下条米川飯田線	下條村陽阜(村道交点)	下條村陽阜(村道交点)	事前通行規制	事前	法面 崩落 の恐れ	7/9	10:45	0.5	有	無	無	無			
26 (一)白馬岳線	北安曇郡白馬村	北安曇郡白馬村二股	事前通行規制	事前	連続 80mm	7/11	6:00	5.0	無	無	無	無	7/12 6:00		
27 (一)白骨温泉線	松本市安曇湯川渡	松本市白骨温泉	事前通行規制	事前		7/11	12:00	5.1	有	無	無	無	7/12 7:00		
28 (主)乗鞍岳線	松本市安曇休暇村	松本市安曇岐阜県境	事前通行規制	事前		7/11	17:00	17.5	無	無	無	無	7/12 6:00		

29	(主)開田三岳福島線	木曾町開田高 原管沢	木曾町三岳羽 入	事前通行規制	事前		7/11	18:00	11.0	有	無	無	無	7/12 6:00		
30	(主)奈川木祖線	松本市奈川寄 合渡	松本市奈川木 祖村境	事前通行規制	事前		7/11	19:00	6.1	無	無	無	無			
31	(一)霧ヶ峰東餅屋線	諏訪郡下諏訪 町八島(八島高 原駐車場)	諏訪郡下諏訪 町和田峠(小 県郡境)	事前通行規制	事前		7/11	21:25	4.7	有	無	無	無	7/12 6:25		
32	(一)為栗和合線	天龍村大輪 (飯田富山佐久 間線交点)	阿南町和知野 (R151交点)	事前通行規制	事前	時間 20mm 連続 80mm	7/11	8:00	7.4	有	無	無	無			

様式 2

令和2年7月13日 11:00現在

＜長野県天龍村＞ 国道418号 法面崩落による通行止め

- ①日 時 : 令和2年7月12日(日) 16時頃
- ②場 所 : 国道418号 長野県下伊那郡天龍村戸口
- ③内容 : 法面崩落 (L=50m、H=290m、V=20,000m³)
- ④交通規制 : 7/12 17:20～全面通行止
- ⑤原因 : 豪雨により法面崩落が発生
- ⑥人身 : 確認中 ⑦物損 : 車庫半壊、建設車両他4台
- ⑧迂回路 : あり ⑨孤立集落 : なし
- ⑩マスコミ : なし
- ⑪交通量 : 461台/日 (H27センサス)
- ⑫ライフライン (電気・水道・電話) : ソフトバンク基地損壊
- ⑬時系列 : 7/12(日) 16:00頃 災害発生
7/12(日) 17:20～ 通行規制開始 (全面通行止め)
- ⑭復旧見込 : 未定



被災後状況写真②



被災後状況写真①



様式2 (第2報)

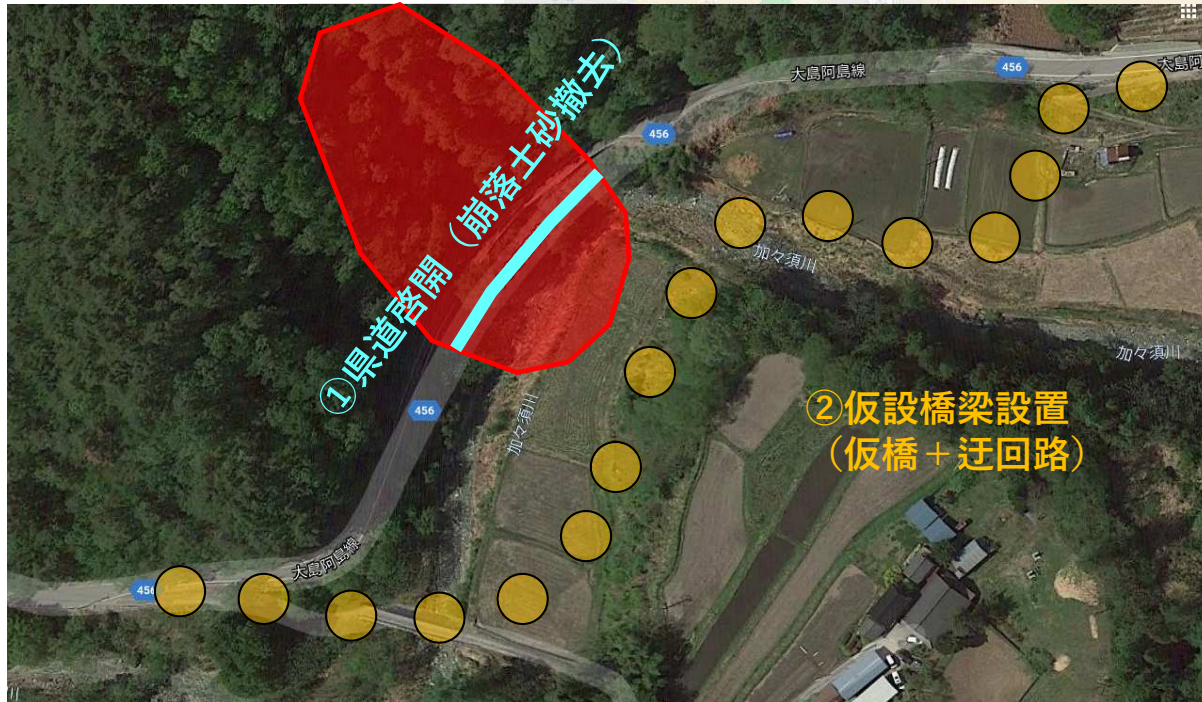
令和2年7月13日11:00現在

ながの たかぎ おおしま あじま
＜長野県喬木村＞ 一般県道大島阿島線 法面崩落による通行止め

- ①日時：令和2年7月11日(土) 23:20頃
おおしまあじま たかぎむらかがす
- ②場所：一般県道大島阿島線 長野県喬木村加賀須
- ③内容：法面崩落
- ④交通規制：全面通行止
- ⑤原因：豪雨により法面崩落が発生
- ⑥人身：無し
- ⑦物損：無し
- ⑧迂回路：なし
- ⑨孤立集落：あり 人口64人 戸数37戸
- ⑩マスコミ：なし
- ⑪交通量：828台/日 (H27センサス値)
- ⑫ライフライン(電気・水道・電話)：正常
- ⑬時系列：7/11(土) 23:20 災害発生。
7/12(日) 5:00 通行規制開始(全面通行止め) 11:00 現場作業着手
- ⑭復旧見込：未定

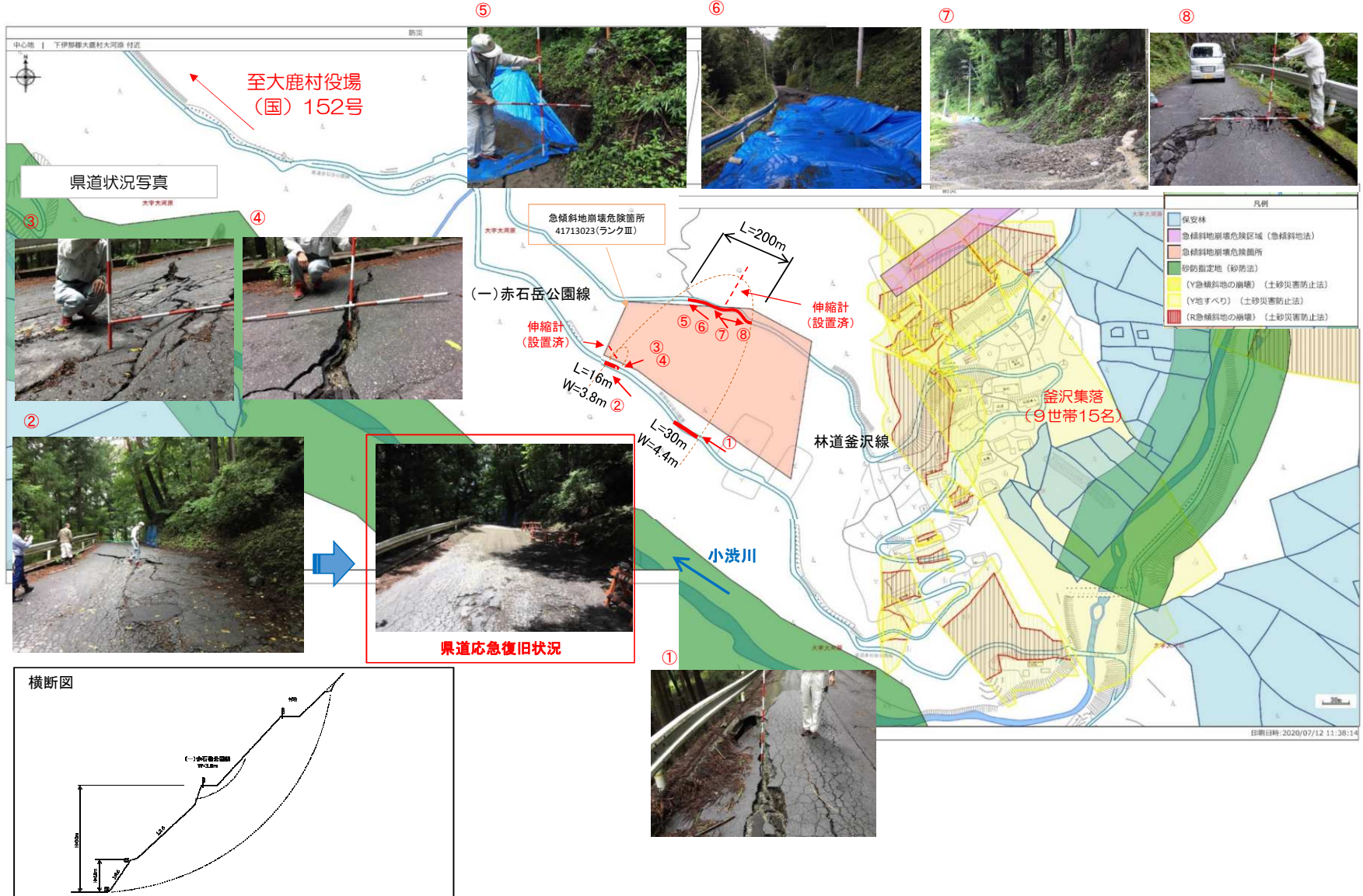


(一) 大島阿島線の孤立対策について

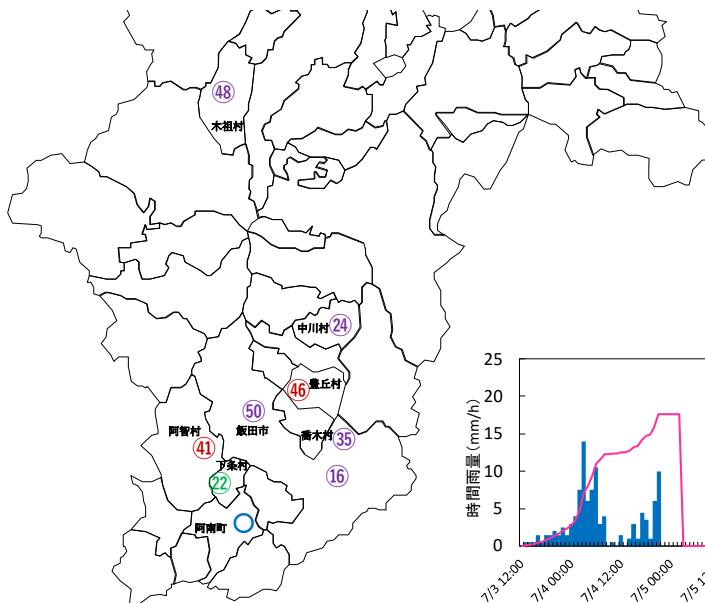


(一) 赤石岳公園線 大鹿村 釜沢

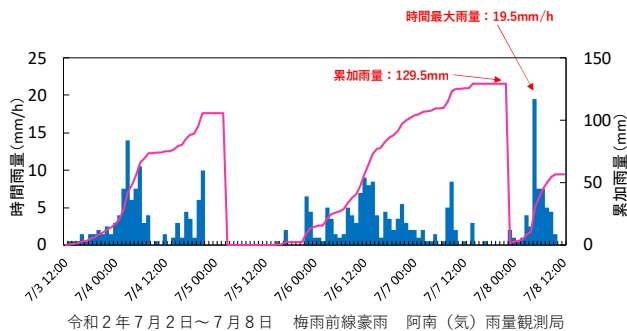
林道状況写真



豪雨に伴う主な土砂災害（1）



○：阿南雨量観測局（気象台）



人家 3戸（自主避難中）

②中川村 陣馬形（土石流）



大島河原キャンプ場

③飯田市 日影岩（土石流）



人家 1戸（自主避難中）

④阿智村 丸山（がけ崩れ）



人家なし、重傷者1名

④豊丘村 小園（がけ崩れ）

※現地調査中、災害箇所が追加になる可能性がある



人家なし

⑬飯田市 下栗樽ヶ沢（土石流）



人家なし

②下条村 合原（地すべり）



人家なし

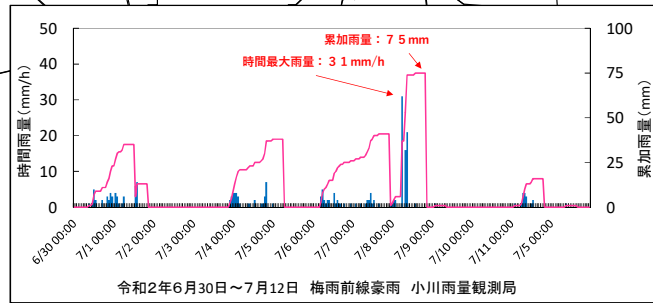
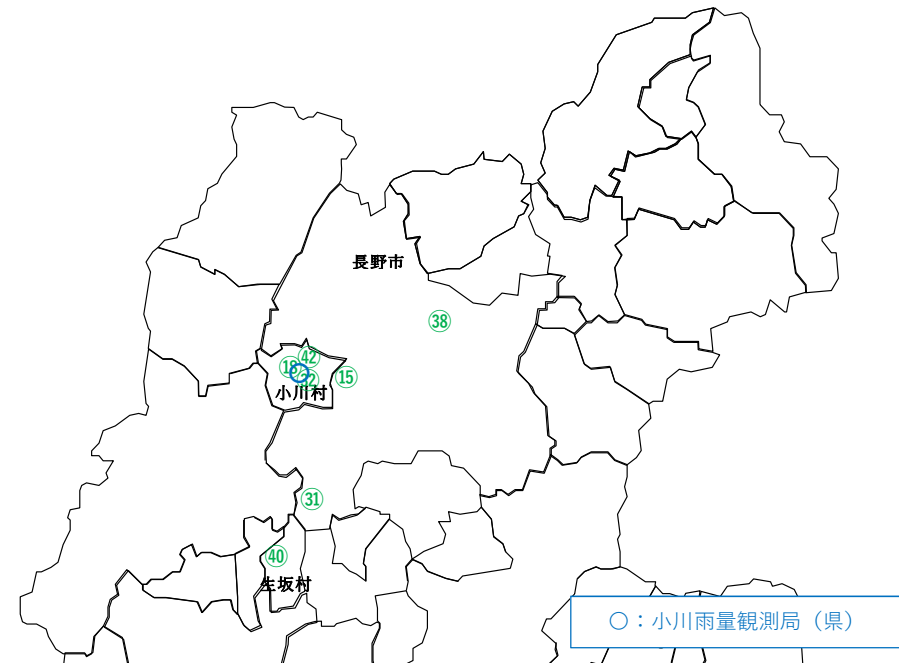
④木祖村 細島（土石流）



人家なし、死者1名

⑤飯田市 座光寺（がけ崩れ）

豪雨に伴う主な土砂災害（2）



-13-



人家1戸（北側別宅に自主避難）

③①長野市 根越（地すべり）



人家1戸（住民へ注意喚起）

③②小川村 稲丘（地すべり）



人家1戸（住民へ注意喚起）

③⑧長野市 北郷（地すべり）



人家なし

④⑩生坂村 袖山（地すべり）



人家 1戸（住民へ注意喚起）、空家 3戸

⑤⑨長野市 上奈良井（地すべり）



人家なし

⑥⑩小川村 下北尾（地すべり）



新井集落（住民へ注意喚起）

④②小川村 中牧（地すべり）

ライフラインの復旧への対応状況

断水戸数 176戸 (内175戸解消)

市町村名		被害状況	対応状況
①	松本市	松本市安曇沢渡において、土砂崩落により水道管が破損。50戸断水。	7/8 断水解消
②	木曽町	木曽町日義砂ヶ瀬において、大雨により道路が川状態になり、道路沿いに布設されていた2本の水道管が破損及び接合部が離脱。13戸断水。	7/10 断水解消
③	〃	木曽町三岳三尾(みお)において、土砂流出により水管橋が破損。75戸断水。	7/9 断水解消
④	筑北村	筑北村坂北で土砂崩れにより給水管が破損。1戸断水。	7/9 断水解消
⑤	下條村	下條村陽阜(ひさわ)において、土砂崩落により給水管が破損。1戸(工場)断水。	<ul style="list-style-type: none"> 断水したのは事業所であり、応急給水は不要。 今週中に仮配管設置により応急復旧予定。
⑥	阿智村	<u>阿智村智里(ちさと)奥藤(おくふじ)・中野地区</u> において、土砂崩落により水道管が破損。36戸断水。	7/12 断水解消

県内公共交通の運行状況（7月13日）

企画振興部
R2.7.13 12:00現在

区分	会社名等		現在の運行状況等		
鉄道	しなの鉄道	しなの鉄道線	軽井沢～篠ノ井	平常通り運行	
		北しなの線	長野～妙高高原	平常通り運行	
	長野電鉄	長野線	長野～湯田中	平常通り運行	
	上田電鉄	別所線	上田～別所温泉	平常通り運行	
	アルピコ交通	上高地線	松本～新島々	平常通り運行	
	JR東日本	北陸新幹線	東京～金沢 (上越妙高)	平常通り運行	
		信越本線	篠ノ井～長野	平常通り運行	
		飯山線	豊野～越後川口 (森宮野原)	平常通り運行	
		篠ノ井線	塩尻～篠ノ井	<特急ワイドビューしなの> 平常通り運行 <普通列車> 平常通り運行	
		小海線	小淵沢～小諸	平常通り運行	
		中央東線	新宿～塩尻 (信濃境)	<特急あずさ> 平常通り運行 <普通列車> 平常通り運行	
		大糸線	松本～南小谷	平常通り運行	
	JR東海	飯田線	豊橋～辰野 (中井侍)	<特急ワイドビュー伊那路> 上下線4本終日運休 <普通列車> 水窪～平岡間で運転見合わせ	<被害状況> 小和田～中井侍間 土砂流入 その他複数個所で土砂流入、線路冠水 ※全線運転再開には相当な日数を要する見込
		中央西線	塩尻～名古屋 (田立)	<特急ワイドビューしなの> 平常通り運行 <普通列車> 平常通り運行	
JR西日本	大糸線	南小谷～糸魚川 (北小谷)	平常通り運行		
高速バス等 (主要路線)	長電バス		(一部運休)<新型コロナウイルス感染症拡大による> 長野～新潟		
	アルピコ交通		(運休) 【特急バス】松本～高山・新穂高温泉 (一部運休)<コロナウイルス感染症の拡大による> 白馬・安曇野～新宿、長野～大阪、松本～長野、松本～名古屋、長野～飯田、長野～大町 (運休)<コロナウイルス感染症の拡大による> 大阪・京都～長野、茅野～大阪、長野～名古屋、大阪・京都～松本		
	信南交通		(一部運休)<新型コロナウイルス感染症拡大による> 飯田～新宿、駒ヶ根～新宿、飯田～名古屋、箕輪～名古屋、飯田～長野 (運休)<新型コロナウイルス感染症拡大による> 飯田～大阪、飯田～横浜、飯田～立川		
航空	FDA	福岡線	平常通り運航		
		札幌線	平常通り運航		
		神戸線	平常通り運航		

令和2年7月大雨に係る健康福祉部の対応について

健康福祉部

※ 下線は前回からの変更点

1 医療関係

(1) 医療施設について

被害情報なし

(2) 災害医療本部について

- ・ 大雨特別警報発令による県災害対策本部設置に伴い、「災害医療本部」を健康福祉部（医療政策課）内に自動設置。
- ・ 災害医療本部では、現在、災害医療コーディネーター^{*}の助言を得ながら、医療提供体制に係る情報収集・分析を行っている。

※ ^{やなぎや}柳谷 長野赤十字病院 救急部長（統括DMAT）
(7/8 12:30～17:00 医療政策課内)

(3) DMAT（災害派遣医療チーム）について

- ・ 現在、活動しているDMATなし。
- ・ 災害医療コーディネーターとの協議の結果、今後、DMATの派遣やDMAT調整本部の立ち上げは行わない予定。

2 社会福祉施設関係

(1) 被害について

被害情報なし

(2) 避難について

高齢者施設 … **1施設 8名が避難**

(前回：2施設 20名が避難 (7/10 8:00 現在))

障がい者施設… なし

(3) 注意喚起について

厚生労働省から発出された通知に沿い、7/8 8:40 に庁内関係各課・保健福祉事務所福祉課・市町村へ、所管施設への注意喚起を周知。

※ 個別の社会福祉施設に対しては、市町村から、情報提供や注意喚起、避難に関する勧告・指示等を行う。

令和2年7月豪雨による林務関係被害状況

令和2年7月13日12時現在

長野県林務部

1 概要

令和2年6月30日からの大雨により、上伊那、南信州、木曽地域を中心に多数の山地災害が発生している。

2 被害状況

治山被害75箇所、林道被害44路線162箇所が発生。

市町村別の被害内訳は下記のとおり。

○治山被害

地域振興局	市町村	箇所数	公共災害事業 対応予定箇所数	被害状況
佐久	小諸市	1		山腹崩壊
諏訪	茅野市	1		山腹崩壊
上伊那	伊那市	4	3	山腹崩壊・土石流
	駒ヶ根市	1		土石流
	飯島町	2		山腹崩壊
	中川村	8	2	山腹崩壊・土石流
南信州	飯田市	5	2	山腹崩壊・土石流
	高森町	1		山腹崩壊
	阿南町	2	1	土石流
	阿智村	3		調査中
	売木村	1		土石流
	泰阜村	1		山腹崩壊
	喬木村	7	1	山腹崩壊・土石流
	豊丘村	4		山腹崩壊
木曽	大鹿村	6		山腹崩壊
	木曽町	9	1	山腹崩壊・土石流
	上松町	2		山腹崩壊
松本	木祖村	1	1	調査中
	松本市	3		土石流
長野	生坂村	3	1	土石流
	長野市	7	2	山腹崩壊
	千曲市	1		山腹崩壊
	小川村	2	1	山腹崩壊
計23(8市5町10村)		75	15	

○林道被害

地域振興局	市町村	路線数	箇所数	林道災害査定 予定箇所数	被害状況
上伊那	伊那市	3	7	1	路肩決壊
	駒ヶ根市	1	3		法面崩壊
	中川村	2	11		路肩決壊
南信州	松川町	1	2		土砂流出
	阿南町	1	3		土砂流出
	阿智村	1	2		土砂流出
	根羽村	2	4	1	法面崩壊
	天龍村	2	6	2	路肩決壊・法面崩壊
	喬木村	1	5		土砂流出
	豊丘村	4	22	3	路肩決壊
	大鹿村	4	13	4	路肩決壊・法面崩壊
木曽	木曽町	2	9	1	路肩決壊・土砂流出
	上松町	2	6	1	路肩決壊
	南木曽町	1	3	1	路肩決壊
	木祖村	2	6	1	路肩決壊
	大桑村	1	2		調査中
松本	松本市	7	34	2	路肩決壊
	生坂村	3	15		調査中
長野	長野市	4	9		調査中
計19(4市5町10村)		44	162	17	

警報級・注意報級の現象が予想される期間

7月13日
12時時点の資料

			13日				14日								15日			
			12-15時	15-18時	18-21時	21-24時	0-3時	3-6時	6-9時	9-12時	12-15時	15-18時	18-21時	21-24時	0-6時	6-12時	12-18時	18-24時
			昼過ぎ	夕方	夜の はじめ頃	夜遅く	未明	明け方	朝	昼前	昼過ぎ	夕方	夜の はじめ頃	夜遅く				
大雨(浸水) 1時間降水量 (ミリ)	北部	全域				25	30	30	30	25		20	25	20				
	中部	全域			20	25	30	30	30	25	20	20						
	南部	全域			20	25	30	40	30	30	30	25	20	20				
大雨(土砂)	北部	全域																
	中部	全域																
	南部	全域																
洪水	北部	全域																
	中部	全域																
	南部	全域																
雷	北部	全域																
	中部	全域																
	南部	全域																

■ 警報級 ■ 注意報級 ■ 警報級の可能性あり

※注意報、警報は、対象期間の前に数時間のリードタイムをもって発表します。
 ※今後の気象状況により変更になる可能性があります。

前線や低気圧に向かって、暖かく湿った空気が流れ込むため、大気の状態が不安定となり、南部や西側の地域を中心に14日未明から昼過ぎにかけて、雷を伴って激しい雨の降る所があるでしょう。長野県では、土砂災害、河川の増水、低い土地の浸水に注意・警戒してください。

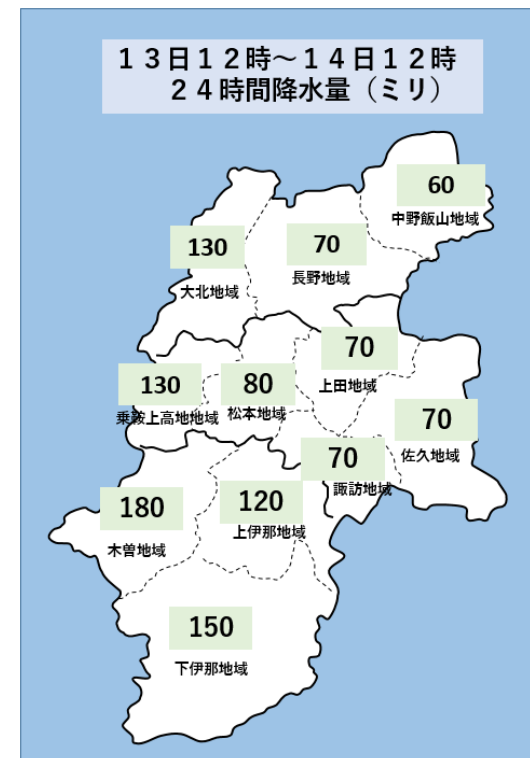
13日12時から14日12時までに予想される24時間降水量は、いずれも多い所で

- 北部 130ミリ
- 中部 130ミリ
- 南部 180ミリ

14日12時から15日12時までに予想される24時間降水量は、いずれも多い所で

- 北部 およそ50ミリ
- 中部 およそ50ミリ
- 南部 50～100ミリ

の見込みです。



今後の予想

7月13日
12時時点の資料

13日11時長野地方気象台発表の天気予報(今日13日から明後日15日まで)

北部		降水確率		気温予報	
今日13日	南の風 曇り 昼過ぎ から雨	00-06 1% 06-12 1% 12-18 50% 18-24 70%	長野	日中の最高	27度
明日14日	南の風 後北の風 雨 昼過ぎ から 時々 曇り 所により 朝まで 雷を伴い 激しく 降る	00-06 80% 06-12 80% 12-18 60% 18-24 50%	長野	朝の最低 日中の最高	19度 27度
明後日15日	南の風 後北の風 曇り 一時 雨	週間天気予報へ			
中部		降水確率		気温予報	
今日13日	南の風 曇り 昼過ぎ から雨	00-06 1% 06-12 1% 12-18 60% 18-24 80%	松本 諏訪 軽井沢	日中の最高	26度 25度 22度
明日14日	南の風 やや強く 雨 昼過ぎ から 時々 曇り 所により 朝まで 雷を伴い 激しく 降る	00-06 80% 06-12 80% 12-18 60% 18-24 30%	松本 諏訪 軽井沢	朝の最低 日中の最高	19度 27度 18度 24度 15度 23度
明後日15日	南の風 後北の風 曇り 一時 雨	週間天気予報へ			
南部		降水確率		気温予報	
今日13日	南の風 曇り 昼過ぎ から雨	00-06 1% 06-12 1% 12-18 80% 18-24 90%	飯田	日中の最高	25度
明日14日	南の風 雨 所により 昼過ぎ まで 雷を伴い 激しく 降る	00-06 90% 06-12 90% 12-18 80% 18-24 50%	飯田	朝の最低 日中の最高	18度 25度
明後日15日	南の風 曇り 一時 雨	週間天気予報へ			

天気予報

(/のち、]時々または(一時)

7月13日11時 長野県の週間天気予報

日付	14 火	15 水	16 木	17 金	18 土	19 日	20 月
長野県	雨時々止む	曇一時雨	曇一時雨	曇一時雨	曇一時雨	曇一時雨	曇
府県天気予報へ							
降水確率(%)	80/80/60/50	60	50	50	50	50	40
信頼度	/	/	C	C	C	C	C

週間天気予報

長野県北部	警報級の可能性								
	13日		14日			15日	16日	17日	18日
	夕方まで	夜~明け方	朝~夜遅く						
種別	12-18	18-6	6-24						
大雨	[中]	[中]	[中]		[中]	-	-	-	
暴風	-	-	-		-	-	-	-	
長野県中部	警報級の可能性								
	13日		14日			15日	16日	17日	18日
	夕方まで	夜~明け方	朝~夜遅く						
種別	12-18	18-6	6-24						
大雨	[中]	[中]	[中]		[中]	-	-	-	
暴風	-	-	-		-	-	-	-	
長野県南部	警報級の可能性								
	13日		14日			15日	16日	17日	18日
	夕方まで	夜~明け方	朝~夜遅く						
種別	12-18	18-6	6-24						
大雨	[中]	[中]	[中]		[中]	-	-	-	
暴風	-	-	-		-	-	-	-	

早期注意情報 (警報級の可能性)

19日にかけて、断続的に雨が降り、15日までは大雨の警報が発表される可能性があります。今後の情報に留意してください。

「令和2年7月豪雨」専用ポータルサイトがありますので、そちらもご覧ください。
(https://www.data.jma.go.jp/yoho/data/jishin/sien_nagano.html)