




赤字箇所番号は令和元年度調査にて修正

別図 土砂災害警戒区域位置図 及び 土砂災害特別警戒区域位置図	
自然現象の種類	土石流
所在地	長野県 安曇野市 穂高
縮尺	1:25,000
凡例	
	土砂災害警戒区域 (危害のおそれのある土地の区域)
	土砂災害特別警戒区域 (著しい危害のおそれのある土地の区域)
	区域図画面番号 区域図画面範囲